KOKKOLAN KAUPUNGIN LUONTOLIIKUNTA- JA RETKEILYREITTISELVITYS

MIRKKA NÄVERI (toim.)

Kokkola
Karleby

KOKKOLAN KAUPUNGIN

LUONTOLIIKUNTA- JA RETKEILYREITTISELVITYS

JULKAISIJA

- Kokkolan kaupunki

TYÖRYHMÄ

- Sini Sangi, kaupunginpuutarhuri
- Lotta Nyqvist, liikuntatoimenjohtaja
- Rosanna Telaranta, hankekoordinaattori
- Mirkka Näveri, hanketyöntekijä

REITTIEN INVENTOINTI & VALOKUVAT

- Mirkka Näveri & Rosanna Telaranta

SUUNNITTELU

- Rosanna Telaranta

RAPORTOINTI & TOIMITTAMINEN

- Mirkka Näveri

MUUT SELVITYKSEEN OSALLISTUNEET TAHOT

- Kokkolan kaupungin kaupunkiympäristö
- Paikalliset yhdistykset ja toimijat

Kokkola
Karleby

© 2023

SISÄLLYS

1. JOHDANTO

2. LUONTOLIIKUNTA- JA RETKEILYREITTIHANKE

2.1 Kokkolan luontoliikuntakohteet

2.2 Hankkeen tavoitteet ja menetelmät

2.3 Kuntalaisten osallistaminen

3. RETKEILY

3.1 Esteettömyys ja saavutettavuus

3.2 Retkeily ja turvallisuus

3.3 Retkeily ja hyvinvointi

3.4 Retkeily ja kestävyys

4. TOIMENPIDE-EHDOTUKSET

4.1 Kunnossapidon resurssit

4.2 Kunnossapidon teemat

5. RETKEILYKOHTEIDEN NYKYTILA

5.1 Osa-alue 1: Kanta-Kokkola

5.2 Osa-alue 2: Perhonjoki

5.3 Osa-alue 3: Kokkolan saaristo

5.4. Osa-alue 4: Öja

5.5 Osa-alue 5: Sokoja ja Oivu

5.6 Osa-alue 6: Lohtaja

5.7 Osa-alue 7: Kälviä ja Ullava

Lähteet

Liitteet: Kokkolan retkeilyreittien kunnostussuunnitelma, Pihtinevan tuulivoima-alueet

1 JOHDANTO

Tämä selvitys on laadittu Kokkolan kaupungin vuonna 2022 toteuttamassa luontoliikunta- ja retkeilyreittihankkeessa. Selvityksen tavoitteena oli kartoittaa Kokkolan alueen ulkoilureitit ja taukopaikat sekä niiden nykyinen kunto ja mahdolliset kunnostustarpeet. Edellisen kerran Kokkolan alueen ulkoiluolosuhteita on tutkittu muun muassa Kokkolan saaristomatkailuselvityksessä vuosina 2016–2017, Kokkolan ulkoilumahdollisuuksien selvityksessä Sulka II -hankkeen yhteydessä vuonna 2010 sekä Vattajan Dyyni Life -hankkeessa vuosina 2005–2009.

Viime vuosien poikkeusolosuhteet ovat nostaneet esille sen, miten merkittävä rooli lähiluontokohteilla ja ulkoilumahdollisuuksilla on ihmisten fyysisessä ja henkisessä hyvinvoinnissa. Retkeilykohteita on tärkeää ylläpitää ja kunnostaa säännöllisesti, jotta ne voivat palvella kuntalaisia parhaalla mahdollisella tavalla. On myös huolehdittava, että käyttäjille tarjottava aineisto on ajantasaista ja saavutettavaa.

Hankkeen yhteydessä teetetyssä käyttäjäkyselyssä tulikin hyvin ilmi, miten paljon kokkolalaiset arvostavat lähialueen luontoa ja pitävät tärkeänä mahdollisuutta ulkoilla ja retkeillä helposti ja turvallisesti. Retkeilyreittiselvityksen tavoitteet ovat myös kytköksissä Kokkolan kaupunkistrategian keskeisiin teemoihin, joihin kuuluvat muun muassa lapsiystävällisyys ja elämyksellisyys.

Selvityksessä käsitellään lyhyesti luontoliikunnan ja retkeilyn vaikutusta ihmisten yleiseen hyvinvointiin, esteettömyyden ja saavutettavuuden merkitystä luontoretkeilyssä sekä retkeilyn kestävyyttä. Osiossa 4 käsitellään Kokkolan alueen retkeilykohteiden tulevia kehitys- ja kunnostustoimenpiteitä teemoittain jaoteltuna. Lopuksi esitellään selvityksessä kartoitetut retkeilykohteet ja käydään läpi mahdolliset esille nousseet kunnostustarpeet.

Osa kohteista on niin kutsuttuja helmikohteita, joiden kunnostus on etusijalla. Helmikohteet on merkitty Helmikohde-logolla kunkin osa-alueen kohdeluettelossa sekä itse esittelysivulla. Helmikohteissa on erityisesti panostettu saavutettavuuteen ja esteettömyyteen, lapsiystävällisyyteen, palveluihin ja ympärivuotisuuteen. Helmikohteissa kiteytyy Kokkolan luontoliikuntakohteiden monipuolisuus ja ainutlaatuisuus. Osa kohteista sijaitsee myös Kansallisen kaupunkipuiston alueella, ja nämä kohteet on merkitty Kansallisen kaupunkipuiston logolla. Lisäksi Kälviän ja Ullavan osa-alueella on muutamia retkeilykohteita, jotka sijaitsevat liitteessä 2 kuvatulla, tulevalla Pihtinevan tuulivoima-alueella.

Kokkolan Helmikohde

Helmikohde

Kansallinen kaupunkipuisto

2 LUONTOLIIKUNTA- JA RETKEILYREITTIHANKE

Kokkolan kaupunki käynnisti vuonna 2022 puoli vuotta kestävän luontoliikunta- ja retkeilyreittihankkeen, jonka tavoitteena oli kartoittaa Kokkolan ulkoilureitit ja taukopaikat sekä niiden nykyinen kunto ja mahdolliset kunnostustarpeet. Inventoitaviin kohteisiin kuuluivat ne retkeilyreitit, luontopolut, taukopaikat sekä lintu- ja näkötornit, jotka toteuttamishetkellä olivat nähtävillä Kokkolan kaupungin kotisivujen Ulkoilu ja retkeily -osiossa sekä kaupungin karttapalvelussa. Sen lisäksi tarkastettiin muutamia kuntalaisten osallistamisen kautta esiin tulleita kohteita.

2.1 KOKKOLAN LUONTOLIIKUNTAKOHTEET

Oman alueensa maakuntakeskuksena toimiva Kokkola on noin 47 000 asukkaan kaupunki Suomen länsirannikolla. Kokkolassa on tarjolla monipuolisesti erilaisia retkeilyreittejä ja -kohteita. Luontoympäristö vaihtelee karun kauniista saaristokohteista ja pirunpelloista lehti- ja havumetsiin sekä suo- ja kosteikkoalueisiin. Merenrannan lintutornit tarjoavat ainutlaatuisia mahdollisuuksia muuttolintujen tarkkailuun, ja hiljalleen nouseva maankamara luo omaleimaisen ja alati muuttuvan maiseman, jossa voi tarkkailla luonnon sukkession merkkejä.

Kokkolassa on merkittyjä retkeilyreittejä ja luontopolkuja yhteensä yli sata kilometriä, erilaisia taukopaikkoja yli 60, ja lintu- ja näkötorneja toistakymmentä. Kokkolan alueella sijaitsee maakuntatasolla merkittäviä maisema-alueita, muinaisjäännöksiä ja muita kulttuuriperintökohteita. Natura 2000 -alueita ja muita luonnonsuojeluohjelmiin kuuluvia alueita on yli 29 000 hehtaaria. Luonto- ja ulkoilukohteet otetaan huomioon myös kaupungin maankäytön suunnittelussa; Kokkolan strategisessa aluerakenneyleiskaavassa todetaan, että ulkoilureittien ylläpito vahvistaa Kokkolan imagoa ja tuo tutuksi alueen luonto- ja kulttuurihistoriakohteita.[1]

2.2 HANKKEEN TAVOITTEET JA MENETELMÄT

Hankkeen tavoitteena oli saada Kokkolan luontoliikunta- ja retkeilykohteista ja niiden kunnosta ajantasainen kuva, jonka avulla voidaan luoda kunnostussuunnitelma tuleville vuosille. Tavoitteena oli myös parantaa tiedotusta ja alueen retkeilykohteiden näkyvyyttä sekä selvittää kuntalaisten toiveita ja mielipiteitä kohteiden mahdollisista puutteista. Koska reittejä ja kohteita ylläpitävät useat eri tahot, olisi hyödyllistä kehittää yhteistyötä ja luoda kommunikaatiokanavia ylläpidon helpottamiseksi.

Retkeilyreittien ja taukopaikkojen inventointi toteutettiin selvittämällä etukäteen, mitä tietoa kohteista on saatavilla. Sen jälkeen kohteisiin tutustuttiin paikan päällä. Reitit kuljettiin läpi ja valokuvattiin. Kohteista laadittiin kohdekortit, joihin merkittiin muun muassa kyseessä olevan kohteen maanomistajatahot, kohteen ylläpitäjät, mahdollisten rakennusten ja rakenteiden kunto, opasteiden kunto tai lisätarve, pysäköintimahdollisuudet, ja mahdollinen tarve uudelle reitille tai taukopaikalle. Kunnostusta tarvitsevat alueet valokuvattiin ja kuvat liitettiin kohdekorttiin. Pidemmistä reiteistä tehtiin myös GPS-reittitallennus, jota hyödynnettiin kunnostusta vaativien kohteiden kartalle sijoittamisessa.

Kohdekortit ovat Word-asiakirjoja, joita päivitetään aina tarpeen mukaan, esimerkiksi kun jokin kunnostusta vaativa toimenpide on tehty. Selvityksen ja kohdekorttien lisäksi laadittiin erillinen Excel-taulukko, jonka avulla reittien kunnostus voidaan tarkemmin aikatauluttaa tuleville vuosille.

[1] Kokkolan strateginen aluerakenneyleiskaava

2.3 KUNTALAISTEN OSALLISTAMINEN

Selvityksen eräs tärkeä osatekijä oli kuntalaisten ja muiden reittien käyttäjien osallistaminen. Syys-lokakuussa 2022 teetettiin luontoliikunta- ja retkeilyreittikysely, johon sai vastata verkossa. Kyselyssä kartoitettiin muuan muassa suosituimpia reittejä ja käyttäjien mielipiteitä reittien kunnostustarpeista. Lisäksi järjestettiin tapaamisia tahojen kanssa, jotka kaupungin ohella ja/tai avustuksella ylläpitävät tiettyjä kohteita.

Kysely toteutettiin Maptionnaire-palvelussa 15.9.–15.10.2022. Kysely sisälsi monivalintakysymyksiä, avoimia kysymyksiä ja karttakysymyksiä. Kyselystä tiedotettiin Kokkolan kaupungin kotisivuilla, kaupungin Facebook- ja Instagram-profiileissa ja paikallislehdissä. Kysely toteutettiin suomen-, ruotsin - ja englanninkielisenä, ja se sai vähintään yhden vastauksen jättäneitä vastaajia yhteensä 322. Kokonaisuudessaan kyselyssä kävijöitä oli 553. Vastaajista ruotsinkielisiä oli 35 ja englanninkielisiä 6. Suurin osa vastaajista asui kanta-Kokkolan alueella.

Kyselyssä kysyttiin muun muassa sitä, mikä saa kokkolalaiset lähtemään luontoon, mitkä ovat heille tärkeitä paikkoja, mitä kohteita voisi parantaa ja millä tavalla, ja tulisiko Kokkolaan perustaa uusia ulkoilureittejä. Kokkolalaisille tärkeimmistä alueista esiin nousivat muun muassa Laajalahti, Perhonjokivarsi sekä Harrinniemi. Kunnostusta toivottiin erityisesti Elban luontopolun pitkospuille sekä Perhonjoen ulkoilureitille ja sen varrella sijaitseville taukopaikoille. Uusien retkeilykohteiden perustamisen sijaan esille nousi myös toive jo olemassa olevien reittien paremmasta ylläpidosta, ja ylipäänsä toivottiin parempaa tiedotusta eri reiteistä ja kohteista.

Kyselystä saatiin tärkeää tietoa muun muassa reittien kunnosta eri vuodenaikoina. Kohteet tarkastettiin suurimmalta osin kesällä ja alkusyksyllä, joten myöhäissyksyn ja kevään märät olosuhteet eivät vielä kaikkialla olleet näkyvissä. Kyselyssä tiedusteltiin myös, millä alueilla kokkolalaiset eniten retkeilevät. Vastaukset auttoivat laatimaan kunnostusaikataulun käyttäen yhtenä perusteena sitä, millä alueilla on eniten käyttäjiä.

Luontoliikunta- ja retkeilyreittikysely 2022.
"Millä alueilla retkeilet tai harrastat luontoliikuntaa?"

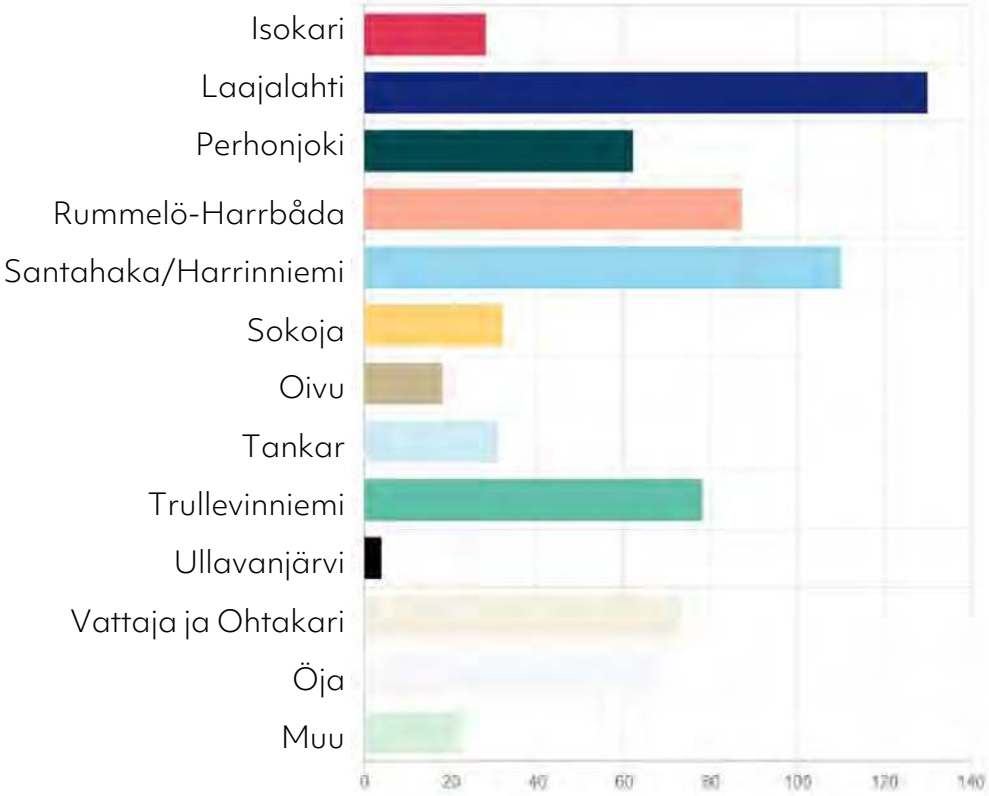

3 ULKOILU JA RETKEILY

Luontoliikunta- ja retkeilykohteiden ylläpidossa ja kunnostuksessa on oleellista huomioida yhä enenevässä määrin myös niiden saavutettavuus mahdollisimman monelle kuntalaiselle. Kehitettäviin osa-alueisiin kuuluu esimerkiksi tiedon helppo saatavuus, reittien turvallisuus ja mahdollisuuksien mukaan myös esteettömyys, tai vähintäänkin mahdollisimman kattavat tiedot kohteesta, jotta reitille lähtevä voi etukäteen arvioida sen soveltuvuutta itselleen.

3.1 ESTEETTÖMYYS JA SAAVUTETTAVUUS

Esteettömyydellä viitataan yleensä kohteen ominaisuuksiin fyysisessä ympäristössä, kuten esimerkiksi kulkuväyliin, opasteisiin ja valaistukseen. Esteettömyys olisi hyvä ottaa huomioon jo suunnitteluvaiheessa. Vuonna 2022 voimaan tulleen EU:n esteettömyysdirektiivin mukaan viranomaisten ja yksityisen sektorin on tehtävä tietyt tuotteet ja palvelut esteettömiksi.[2] Invalidiliiton mukaan "jokaisella ihmisellä on yhdenvertainen oikeus luonnossa liikkumiseen sekä luontosuhteen luomiseen, ja sen ylläpitämiseen. Esteetön luontoreitti antaa mahdollisuuden luontoliikuntaan ulkoilijan toimintakykyyn katsomatta." [3] Saavutettavuus taas viittaa digitaaliseen ympäristöön, esimerkiksi kohteesta saatavilla olevaan tietoon.

Kokkolassa on muutama esteettömäksi tai vaativaksi esteettömäksi luokiteltava reitti. Hiljattain kunnostetulla Trullevin ulkoilureitillä on pisin (vaativa) esteetön osuus. Reitistä teetettiin syksyllä 2022 esteettömyyskartoitus. Invalidiliiton Esteettömyyskeskus ESKEn toteuttamassa kartoituksessa tarkasteltiin vajaan kolmen kilometrin mittaista ympyräreittiä sekä reittiä Trullevin kalasatamaan ja maisemalavalle. Trullevin esteetöntä osuutta on tarkoitus pidentää tulevaisuudessa lähes koko ulkoilureitin pituiseksi.

Trullevin lisäksi Hickarössä, Isokarilla ja Harrbådassa on lyhyet esteettömät reitit. Tavoitteena on myös perustaa Kokkolaan esteettömiä uimarantoja, esimerkiksi Laajalahteen tai Meripuistoon. Invalidiliiton sivuilla on ohjeet ulkoilureittien esteettömyyskartoitukseen, jonka avulla muitakin Kokkolan kohteita olisi mahdollista kartoittaa ja näin antaa ajantasaista tietoa reittien soveltuvuudesta niiden käyttäjille. Joissain kohteissa on hankalat tai olemattomat pysäköintimahdollisuudet, mikä huonontaa niiden saavutettavuutta. Pysäköinnin helpottaminen ja selkeät reittiohjeet kuuluvat kunnostussuunnitelman tavoitteisiin.

Trullevin kalasataman esteetön maisemalava

[2] Sosiaali- ja terveysministeriö, [3] Invalidiliitto

3.2 RETKEILY JA TURVALLISUUS

Kaupungin velvollisuus on tarjota kuntalaisille turvalliset ulkoilumahdollisuudet. Se edellyttää reittien säännöllistä läpikäyntiä ja ongelmakohtien korjaamista. Tukesin mukaan "ulkoilureitin haltija vastaa reitin turvallisuudesta. Reitin haltija voi olla esimerkiksi kunta, kyläyhdistys, hiihtokeskus, hotelli, seurakunta tai yleishyödyllinen yhdistys." [4] Eräänä tärkeänä tavoitteena olikin kartoittaa reittien kunto myös turvallisuusnäkökulmasta, jotta reittien kunnostus voidaan toteuttaa kiireellisyysjärjestyksessä. Myös käyttäjäkyselyssä nousi esille turvallisuus, sillä esimerkiksi Elban luontoreitin pitkospuita pidettiin vaarallisina käyttäjille.

3.3 RETKEILY JA HYVINVOINTI

Metsähallitus on luonut terveyden edistämiseen tähtäävän Terveys ja hyvinvointi -ohjelman, joka ulottuu vuoteen 2025. Hyvinvoiva luonto, hyvinvoiva ihminen -julkaisun mukaan luonnolla on erittäin myönteinen vaikutus ihmisen fyysiseen, psyykkiseen ja sosiaaliseen hyvinvointiin. Luonnossa oleilu tukee kuntoutumista ja ehkäisee samalla yksinäisyyttä ja syrjäytymistä. Aktiivinen luontosuhde ylläpitää myös ikääntyvien ihmisten terveyttä ja toimintakykyä.[5]

Luonnossa liikkuminen vaikuttaa ihmisen terveyteen monin eri tavoin: se lisää fyysistä aktiivisuutta, auttaa toipumaan stressistä paremmin, ja edistää sosiaalista hyvinvointia ja yhteisöllisyyttä. Metsähallituksen ylläpitämän Luontoon.fi-sivuston mukaan "kun liikut ja oleskelet luonnossa, sen tuoksut, äänet sekä visuaaliset ja fyysiset aistimukset tuottavat kokonaisvaltaisen, moniaistisen hyvän olon kokemuksen, jonka vaikutus tuntuu ulkoilun jälkeenkin. " [6]

[4] Tukes, [5] Metsähallitus, [6] Luontoon.fi

3.4 RETKEILY JA KESTÄVYYS

Metsähallituksen laatimassa oppaassa kestävä kehitys määritellään osaksi maailmanlaajuista ohjattua yhteiskunnallista muutosta. Kestävän kehityksen tavoitteena on turvata mahdollisuudet hyvään elämään nyt ja tulevaisuudessa. "Suomen kestävän kehityksen strategian lähtökohtana on yhdistää luonnon kestävä käyttö, hoito ja suojelu sekä kansalaisten hyvinvoinnin ja yhteiskunnan eheyden turvaaminen siten, että tuloksena on osaava ja vahvuutensa hyödyntävä kestävän kehityksen Suomi." Kestävässä retkeilyssä on tärkeää, ettei kohteen ympäristöarvoja ja alkuperäislajeja vaaranneta, ja muun muassa retkeilymaaston kulumista tulisi tarkkailla säännöllisesti. [7]

Kokkolan retkeilyalueilla noudatetaan roskattoman retkeilyn periaatteita. Retkeilyreittien ylläpidossa ja kunnostuksessa pyritään kestävään toimintaan muun muassa valitsemalla mahdollisimman pitkäikäisiä materiaaleja, panostamalla mahdollisuuksien mukaan materiaalien uusiokäyttöön, ja suosimalla paikallisia tuottajia. Kokkolan kaupungin tavoitteena onkin olla hiilineutraali vuoteen 2035 mennessä.

Viherympäristöliitto on laatinut ympäristörakentamisen kestävän kehityksen toimintamallin. Samoja periaatteita voidaan soveltaa myös ulkoilureittien ylläpitoon ja kunnostamiseen. Toimintamalli on jaoteltu viiteen eri teemaan: vesiolot; maaperä ja kasvillisuus; käytettävät raaka-aineet, materiaalit ja tuotteet; energiansäästö, ilmanlaatu ja ympäristönsuojelu; ihmisten terveys ja hyvinvointi. [8] Kaikilla näillä teemoilla on oma roolinsa myös ulkoilureittien hoidossa.

[7] Metsähallitus, [8] Viherympäristöliitto

4 TOIMENPIDE-EHDOTUKSET

Selvityksen yhteydessä on laadittu kunnostussuunnitelma tuleville vuosille ja määritelty, mitä toimia kohteiden kunnostamiseen vaaditaan. Kunnostussuunnitelman toteuttaminen edellyttää vuosittaiset investointimäärärahat kaupungin talousarviossa ja -suunnitelmassa. Lautakunta tarkentaa kunnostussuunnitelman kohteet vuosittain talousarvioesityksen yhteydessä. Retkeilyreittien kunnostamisessa tehdään tiivistä yhteistyötä alueella toimivien yhdistysten kanssa ja kannustetaan talkootyöhön sekä pyritään lisäksi hyödyntämään mahdollisia hankeavustuksia. Muinaismuistoja käsittävissä kohteissa kunnostuksessa konsultoidaan museota.

4.1 KUNNOSSAPIDON RESURSSIT

Kohteiden kunnostaminen suunnitellaan tehtäväksi limittäin kahden vuoden projekteina: ensimmäisenä vuonna suunnitellaan kunnostustoimenpiteet, ja toisena vuonna suunnitelma toteutetaan, ja toteutusvaiheessa voidaan aloittaa jo seuraavien kohteiden suunnittelu. Työhön tarvitaan henkilö, joka seuraa ja hoitaa neuvottelut maanomistajien kanssa, hankehakemukset, suunnitteluttamisen, rakentamisen valmistelutyöt ja valvonnan sekä päivitys- ja omaisuudenhallintatyön. Toimi esitetään ensi vuoden talousarvioon.

Selvityksen liitteenä olevaan kunnostussuunnitelmaan kuuluu myös esisuunnitelmavaihe vuodelle 2023. Sen aikana toteutetaan muun muassa opastesuunnittelu, jotta kunnostettaviin kohteisiin saadaan yhteneväiset, saavutettavat opasteet. Kunnostussuunnitelma on laadittu kuuden vuoden ajalle, vuosille 2023–2029. Tulevina vuosina laaditaan samanlainen suunnitelma kohteille, jotka jäivät ensimmäisen aikataulun ulkopuolelle. Saaristokohteet Tankaria lukuun ottamatta jätettiin aikataulusta pois, sillä ELY-keskus aikoo tehdä saaristoalueelle virkistyskäyttösuunnitelman. Saaristokohteiden kunnostus toteutetaan suunnitelman valmistuttua.

Kunnostussuunnitelmassa etusijalle asetetaan aktiivisessa käytössä olevia kohteita, jotka turvallisuussyistä vaativat kunnostusta. Sen lisäksi etusijalla ovat niin sanotut helmikohteet, jotka on merkitty selvitykseen erillisellä logolla. Kokkolan helmikohteisiin kuuluvat Laajalahti, Rummelö-Harrbåda, Trullevinniemi, Tankar, Saaristopolku sekä Ohtakari ja Karipolku.

Lintutornien ylläpidosta ja kunnostuksesta tehdään erillinen selvitys. Lintutornit sijaitsevat suurimmalta osin yksityisten mailla, ja tornien ylläpito hoidetaan sopimuksen mukaisesti. Osa tässä selvityksessä tarkastetuista lintutorneista ei nykyisellään täytä turvallisuusvaatimuksia, ja niiden mainintaa kaupungin kotisivuilla on syytä harkita.

4.2 KUNNOSSAPIDON TEEMAT

Kunnostustoimenpiteet on jaettu kolmeen teemakategoriaan: reittien käytettävyyteen, viestintään, sekä esteettömyyteen & saavutettavuuteen. Teemat risteävät osittain toistensa kanssa, sillä esimerkiksi opasteet liittyvät sekä reittien käytettävyyteen että esteettömyyteen ja saavutettavuuteen.

Reittien käytettävyys -teemassa keskitytään konkreettisiin toimiin, joilla kohteita ylläpidetään ja kunnostetaan. Näihin kuuluu esimerkiksi polkujen ja pitkospuiden kunnostaminen, polttopuu- ja wc-huolto, sekä opasteiden kunnostaminen ja niiden lisääminen tarpeen mukaan. Käytettävyysosiossa harkitaan myös sitä, onko kohteessa tarvetta uusille poluille tai taukopaikoille.

Viestintäteemaan kuuluu muun muassa tiedotuksen parantaminen sekä kaupungin kotisivujen retkeilyosion ja kaupungin karttapalvelun päivittäminen. Luontoliikuntakyselyn mukaan kuntalaiset kokevat, ettei reiteistä ja kohteista ole riittävästi tietoa tai että tieto on hankalasti saatavilla. Ajantasaisen tiedon saaminen kuntalaisten saataville liittyy myös oleellisesti viimeiseen teemaan, eli saavutettavuuteen.

Kolmas teemakategoria on esteettömyys ja saavutettavuus. Kohteiden esteettömyyteen ja saavutettavuuteen pyritään kiinnittämään entistä enemmän huomiota, jotta kohteet ovat mahdollisimman monen kuntalaisen käytettävissä. Opasteita uusittaessa huomioidaan myös niiden esteettömyys. Reiteistä pyritään laatimaan tarkka kuvaus, joka auttaa käyttäjiä arvioimaan niiden soveltuvuutta itselleen.

REITTIEN KÄYTETTÄVYYS

- **Kulkureitit:** vanhojen pitkospuiden kunnostus, uusien pitkospuiden asennus, reittien sorastus, esteiden raivaus
- **Opasteet**: kaatuneiden opasteiden kunnostus, lisäopasteiden asennus, maalimerkkien kunnostus/lisäys
- **Kasvillisuus:** heinien ja risukoiden raivaus, uusien näkymien avaaminen esimerkiksi Perhonjoen reitillä, puiden raivaus (vain maanomistajan luvalla)
- **Roskien siivous**
- **Pysäköinti:** pysäköintiopasteet, nykyisten pysäköintipaikkojen kunnostus, uusien pysäköintipaikkojen rakentaminen
- **Puuhuolto + WC-huolto:** polttopuut, kuivike, vessapaperi
- **Talvikuljettavat polut:** lisätään polkuja hiihtolatujen lisäksi/rinnalle
- **Melontalaituri** johonkin kohteeseen
- Helposti tunnistettava **retkeilykohdesymboli**

VIESTINTÄ

- **Kaupungin kotisivujen Ulkoilu & retkeily - osio**: päivitetään vanhentuneet tiedot, nostetaan esille "tähtikohteita"
- **Kaupungin karttapalvelu:** parannetaan käytettävyyttä, päivitetään vanhentuneet tiedot, poistetaan turhat kohteet, erillinen valintamahdollisuus ulkoilureiteistä ja kuntoradoista (tällä hetkellä valittavissa vain molemmat näkyviin, ei erikseen)
- **Uusi painettu kartta** ja **tulostettavat pdf-kartat**
- **Tietojen päivitys muihin palveluihin:** Retkikartta.fi, Lipas, Retkipaikka.fi, Outdoor Active (Visit Kokkolan vastuulla)
- **Sosiaalinen media:** annetaan säännöllistä ja ajantasaista tietoa retkeilyreiteistä
- **Sidosryhmät:** päivitetään tiedot siitä, kuka huoltaa mitäkin kohdetta
- **Aktiviteetit**: lisätään tietoa kohteiden aktiviteettimahdollisuuksista
- **Opastussuunnitelma**
- **Ympyräreittien merkintä** karttapalveluun
- **Lapsiperhekohteet** esille

ESTEETTÖMYYS & SAAVUTETTAVUUS

- **Opasteet:** laaditaan opastepohja, jossa otetaan huomioon esteettömyystekijät, esim. fontit, tekstin koko, opastekyltin koko, korkeus, värit ja kontrastit jne.
- **Esteettömyyskartoitukset:** Invalidiliiton lomake
- **Tarkat reittikuvaukset** saataville
- **Tiedonsaanti:** kotisivujen tietojen oltava ajantasaista, tietoa saataville myös muualle kuin internetiin
- **Pysäköinti:** lisää tietoa, missä sallittu ja missä kielletty. Yhtenäinen opastus pysäköintipaikalle ja sieltä reitille
- **Reittiohjeet:** kohteen tarkka osoite, saapumis- ja pysäköintiohjeet
- **Saavutettavuus julkisella liikenteellä,** esim. kesän retkibussi
- **Saavutettavuus eri käyttäjäryhmille**, esim. melojat
- **Tietojen jatkuva päivitys**
- **Omaisuudenhallinta**

5 RETKEILYKOHTEIDEN NYKYTILA

Osiossa 5 esitellään kartoitetut retkeilyreitit sekä mahdolliset kunnostustarpeet. Osa-alueet on numeroitu niistä laadittujen kohdekorttien mukaisesti. Kaikista kohteista ei tällä hetkellä ole tietoa kaupungin kotisivuilla, ja uusien kohteiden lisääminen arvioidaan tapauskohtaisesti. Kohdekorteissa on tarkemmat tiedot retkeilykohteista ja niiden vaatimista kunnostustoimista.

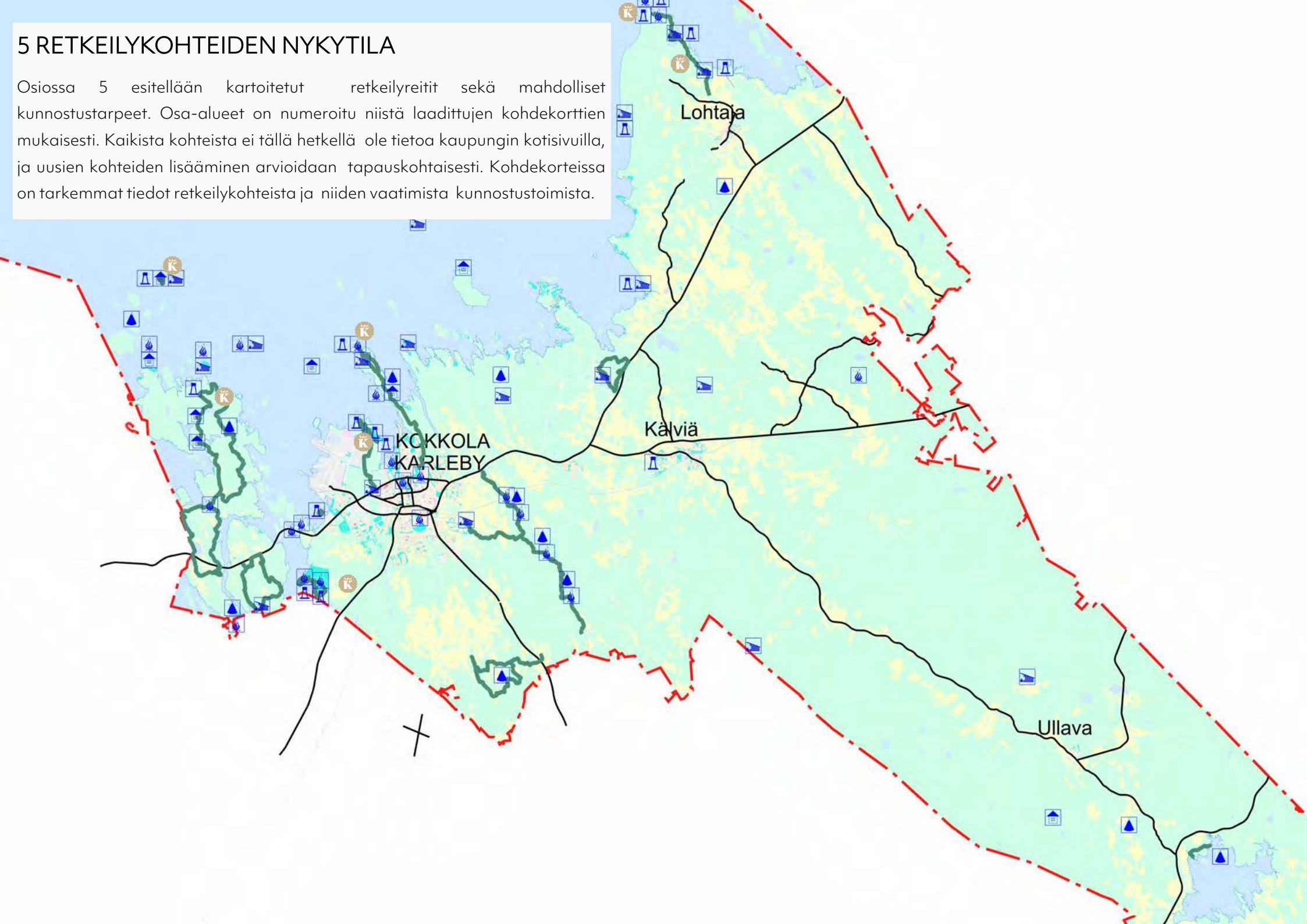

OSA-ALUE 1
KANTA-KOKKOLA

5.1 OSA-ALUE 1: KANTA-KOKKOLA

1.1 Isokari eli Friisinsaari

1.1.1 Isokarin luontopolku

1.1.2 Isokarin lintutorni

1.2 Laajalahti

1.2.1 Laajalahden luontopolku

1.2.2 Laajalahden rantareitti

1.2.3 Laajalahden uimarannan grillikatos

1.2.4 Hietanokan lintutorni

1.2.5 Laajalahden lintutorni ja -piilo

1.3 Rummelö-Harrbåda

1.3.1 Rummelö-Harrbådan luontopolku

1.3.2 Villa Elban luontopolku

1.3.3 Rummelön lintutorni

1.3.4 Harrbådan lintutorni

1.3.5 Villa Elban lintutorni

1.4 Vanhan Kallen kinttupolku

1.4.1 Santahaan laavu

1.5 Trullevinniemi

1.5.1 Trullevin ulkoilureitti

1.5.2 Trullevin kalasataman lintutorni ja maisemalava

1.5.3 Trullevin kalasataman nuotiopaikka

1.5.4 Valkohietan laavu

1.5.5 Punakallion uimarannan nuotiopaikka

1.5.6 Rastimajan varaustupa

1.5.7 Rastimajan kota

1.5.8 Rastimajan kanoottiranta

1.6 Hällskär

1.6.1 Hällskärin laavu

1.7 Palma

1.7.1 Palman nuotiopaikka

1.7.2 Palman luontopolku

1.8 Hickarö

1.8.1 Hickarön nuotiopaikka

1.9 Kirkkolehdon kosteikko

1.9.1 Kirkkolehdon kosteikon nuotiopaikka

1.10 Roskarukan nuotiopaikka

1.11 Päiväjärvi

1.12.1 Päiväjärven kota

1.12.2 Päiväjärven laavu

1.12 Mustakarin nuotiopaikka

OSA-ALUE 1: KANTA-KOKKOLA

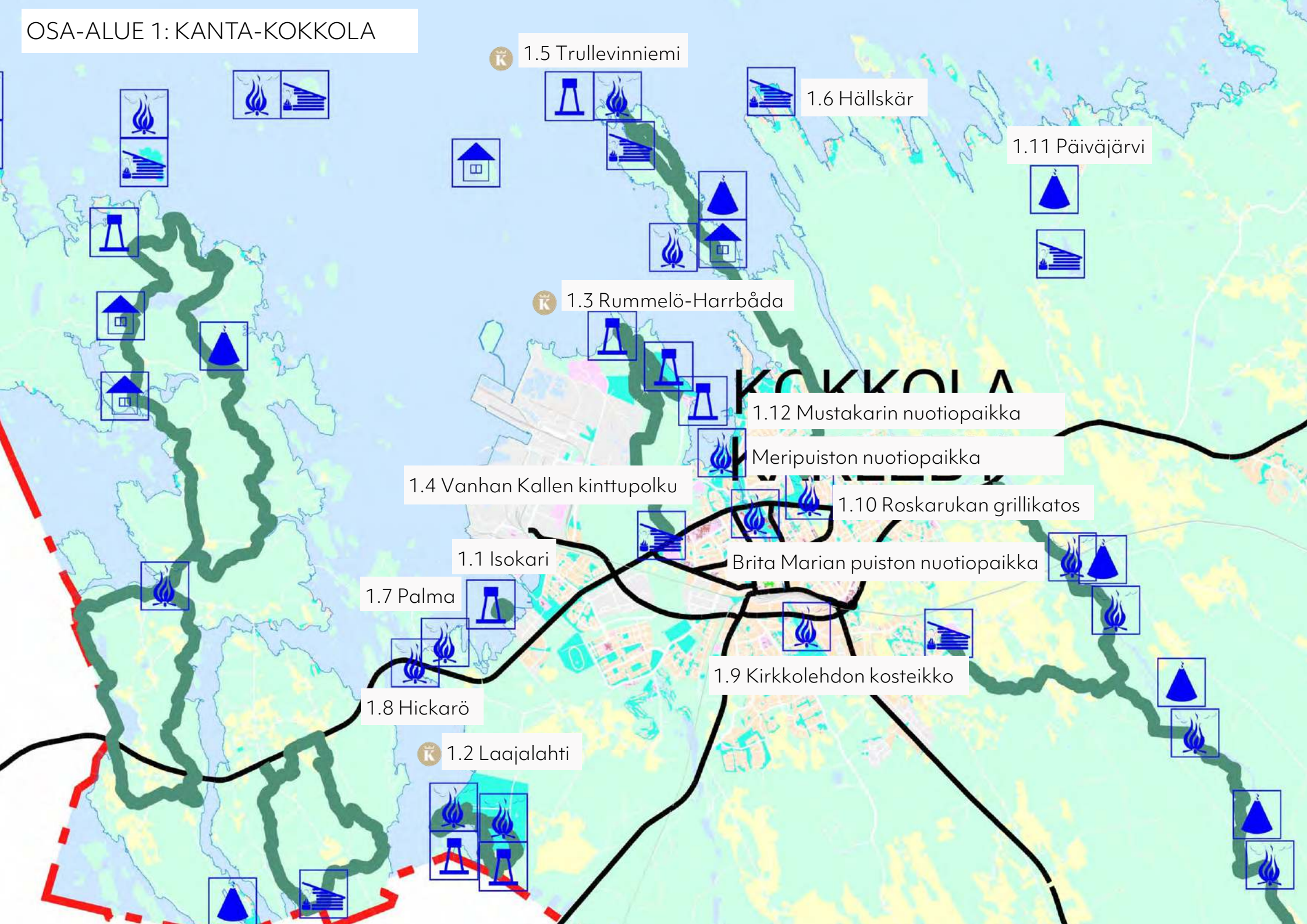

1.1 Isokari eli Friisinsaari

Isokari eli Friisinsaari sijaitsee Ykspihlajanlahden lounaisrannalla. Reilun viiden hehtaarin kokoinen saari on historiallisesti merkittävä kohde sekä suosittu ulkoilu- ja virkistysalue.

1.1.1 Isokarin luontopolku

Vajaan kilometrin mittaisen luontopolun lähtöpiste on saarta kiertävän tien päässä, pysäköintialueella. Luontopolku soveltuu osin myös liikuntarajoitteisille. Polun varrella on tauluja saaren historiasta ja luonnosta, näköalatasanne sekä taukopaikka.

1.1.2 Isokarin lintutorni

Lintutorni sijaitsee saareen kulkevan pengertien päässä, pysäköintialueen vieressä. Lintutornista on hyvät näkymät koko Ykspihlajanlahdelle. Ykspihlajanlahden linnusto edustaa tyypillistä rehevähkön merenlahden lajistoa.

Isokarin lintutorni

KEHITYSKOHTEET

Tarkemmat tiedot kohdekortissa 1.1 Isokari eli Friisinsaari

REITTIEN KÄYTETTÄVYYS

- Pitkospuut kuluneet, sorastus uusien pitkospuiden sijaan
- Opasteet puutteelliset
- Polut heinittyneet, kunnostettava
- Huonokuntoinen laituri, purettava
- Uusi grillipaikka
- Tien kunnossapito selvitettävä, tiehen tulee ajoittain kuoppia

VIESTINTÄ

- Kohteet löytyvät karttapalvelusta, mutta lisätietoja ei ole
- Karttapalveluun ei ole merkitty esteetöntä reittiä

ESTEETTÖMYYS & SAAVUTETTAVUUS

- Esteettömän reitin pidentäminen. Onko mahdollista tehdä koko saaren kiertävä esteetön reitti?

Kokkolan Helmikohde

• matalan kynnyksen vesiretkeily • esteettömyys
• lapsiystävällisyys • dyyniluonto • Natura-alueet

1.2 Laajalahti

Laajalahti sijaitsee Öjanjärven rannalla. Laajalahti ja Hietanokka ovat Kokkolan suosituimpia virkistysalueita. Alue on ympärivuotisessa käytössä.

1.2.1 Laajalahden luontopolku

3,5 kilometrin pituisen luontopolun lähtöpiste on pysäköintialueen läheisyydessä. Luontopolku kiertelee rantalehdossa sekä pitkospuita pitkin rantaruovikossa. Luontopolun varrella on tietoa alueen luonnosta, lintutorni ja lintupiilo, katselulava sekä nuotiopaikka.

1.2.2 Laajalahden rantareitti

Laajalahden rantareitti on vaativa esteetön reitti. Reitille on opastus parkkipaikalta. Rannan tuntumasta löytyy esteetön wc sekä katettu nuotiopaikka. Reitin varrella on Hietanokan lintutorni ja kaksi kattamatonta nuotiopaikkaa, jotka eivät ole esteettömiä.

1.2.3 Laajalahden uimarannan grillikatos

Grillikatos sijaitsee uimarannalla hiekkadyynien ja avohietikoiden ympäröimänä. Pysäköintialueelta kulkee esteetön lankkupolku rannalle saakka. Rannalla on käymälä, pukukopit, oleskelukatokset ja jätehuolto kesäisin.

1.2.4 Hietanokan lintutorni

Hietanokan lintutorni sijaitsee Laajalahden uimarannan läheisyydessä. Tornille on opastus pysäköintialueelta. Lintutorni on kolmetasoinen ja 11 metriä korkea.

1.2.5 Laajalahden lintutorni ja -piilo

Laajalahden lintutorni ja -piilo sijaitsevat pysäköintialueelta lähtevän luontopolun varrella. Torni on kaksikerroksinen.

KEHITYSKOHTEET

Tarkemmat tiedot kohdekortissa 1.2 Laajalahti

REITTIEN KÄYTETTÄVYYS

- Laajalahden (luontopolun) lintutorni: portaat jyrkät ja vinot, törröttäviä nauloja, ylätasanteen ja keskitasanteet kaiteet heiluvat
- Lintupiilo purkukuntoinen, uuden rakentamista harkitaan
- Luontopolku vaatii osittain siistimistä
- Parkkipaikalle lisätään wc

VIESTINTÄ

- Kaupungin sivuilla ei ole tietoa rantareitistä
- Karttapalveluun ei ole merkitty kaikkia nuotiopaikkoja
- Merkinnät kartalle ja maastoon, missä ratsastus on sallittu ja missä kielletty

ESTEETTÖMYYS & SAAVUTETTAVUUS

- Rantareitillä kivi, joka haittaa esteettömyyttä
- Selvitetään mahdollisuus esteettömään uimarantaan
- Luontopolkuopasteita uusittaessa huomioitava opasteiden kontrasti ja fontti, kiinnitettävä huomiota saavutettavuuteen

Kokkolan Helmikohde

• esteettömyys • merenrantaniityt • kaupungin läheisyys
• Villa Elban palvelut • lintuvesialue • maankohoamisluonto

1.3 Rummelö-Harrbåda

Rummelö-Harrbådan lintuvesialue ja luontopolku sijaitsevat Kaustarinlahden rannalla parin kilometrin päässä Kokkolan keskustasta.

1.3.1 Rummelö-Harrbådan luontopolku

Luontopolku lähtee Villa Elban nuorisokeskuksen pihasta. Villa Elbasta löytyy myös kahvio ja majoitustiloja.

1.3.2 Villa Elban luontopolku

Villa Elban pysäköintialueelta löytyy liikuntarajoitteisille ja lastenrattaille soveltuvan reitin (700 m) lähtöpaikka.

1.3.3 Rummelön lintutorni

Rummelön lintutorni sijaitsee Villa Elbasta lähtevän luontopolun varrella. Luontopolun varrella ruovikossa on myös havaintolava. Tornille pääsee myös Harrinniemeen johtavan tien varrella olevan infotaulun luota. Lähtöpisteillä on infotaulut karttoineen. Torni on noin 4 metriä korkea ja sinne sopii kerrallaan noin 15–20 henkeä.

1.3.4 Harrbådan lintutorni

Harrbådan lintutorni sijaitsee Harrinniemen länsirannalla pensaikkovyöhykkeen ja ruovikon rajalla. Torni on noin 4 metriä korkea ja sinne sopii kerrallaan jopa 15 henkeä. Lintutornille on opasteet Harrinniemen majakan viereiseltä pysäköintialueelta, jossa on myös infotaulu karttoineen.

1.3.5 Villa Elban lintutorni

Villa Elban lintutorni soveltuu myös liikuntarajoitteisille.

KEHITYSKOHTEET

Tarkemmat tiedot kohdekortissa 1.3 Rummelö-Harrbåda

REITTIEN KÄYTETTÄVYYS

- Pitkospuut huonossa kunnossa, etusijalla kunnostussuunnitelmassa
- Pitkospuiden ulkopuoliset osuudet osittain kosteita
- Kunnostettavia opasteita
- Lisää viittaopasteita
- Rummelön lintutorni ja -lava kunnostettava
- Rummelön lintutornille suunnitteilla penkki

VIESTINTÄ

- Lisätään tieto luontopolun huonosta kunnosta (esteetön reitti hyväkuntoinen)
- Rummelön lintulava puuttuu tiedoista
- Kohteet merkitty karttapalveluun, mutta lisätietoja ei ole

ESTEETTÖMYYS & SAAVUTETTAVUUS

- Villa Elban esteetöntä reittiä ei ole merkitty
- Villa Elban lintutornia ei ole merkitty esteettömäksi
- Villa Elban esteettömän luontopolun jatkaminen ja reitin kunnostustyöt. Selvitetään mahdollisuus saada mukaan vapaaehtoisia

1.4 Vanhan Kallen kinttupolku

Santahaan pysäköintialueelta lähtee Vanhan Kallen kinttupolku, joka päättyy Harrinniemen majakalle. Reitin pituus on 4,6 km yhteen suuntaan. Harrinniemessä polku yhtyy Rummelö-Harrbådan luontopolkuun.

1.4.1 Santahaan laavu

Laavu sijaitsee Santahaan kuntoradan lähtöpaikan läheisyydessä. Laavun edessä on nuotiopaikka, penkit ja pöytä. Infotaulussa kartta Santahaka-Harrbåda-alueelta ja opasteet Vanhan Kallen kinttupolulle.

Vanhan Kallen kinttupolku

KEHITYSKOHTEET

Tarkemmat tiedot kohdekortissa 1.4 Vanhan Kallen kinttupolku

REITTIEN KÄYTETTÄVYYS

- Polku syksyllä/sateella märkä
- Polun merkintöihin selkeyttä
- Osin juurakkoista
- Luontopolun pääopaste (Harrinniemi) kunnostettava
- Opasteet puutteelliset
- WC:t kunnostettava
- Santahaan laavun penkit ja pöydät kunnostettava
- Uusi grillipaikka Harrinniemen päähän
- Risteää nyt hiihtolatujen kanssa.
- Lataamon alueen suunnittelun yhteydessä mietitään, saisiko retkeilylle oman lähtöpaikan ja uuden linjauksen Paukkumäentieltä

VIESTINTÄ

- Opasteet ja infotaulu uusitaan

ESTEETTÖMYYS & SAAVUTETTAVUUS

- Reitistä vaativa esteetön?

Kokkolan Helmikohde

• ympärivuotinen • pitkä esteetön reitti • merimaisemat • pirunpelto
• myrsky- ja revontulibongaus • monikäyttöreitti • virtuaaliopasteet

1.5 Trullevinniemi

1.5.1 Trullevin ulkoilureitti

Noin 13 kilometrin pituinen Trullevin ulkoilureitti alkaa kaupungin keskustan läheisyydestä ja on helposti saavutettava. Reitti Valkohiedalta pirunpellolle soveltuu liikuntarajoitteisille ja lastenvaunujen kanssa kulkeville.

1.5.2 Trullevin kalasataman lintutorni ja maisemalava

Kalasataman lintutorni sijaitsee aallonmurtajalla Trullevinniemen kärjen kalasatamassa. Trullevin ulkoilureitti kulkee tornille saakka. Kalasatamassa on nuotiopaikka, käymälä ja veneenlaskupaikka.

1.5.3 Trullevin kalasataman nuotiopaikka

Nuotiopaikka sijaitsee Trullevinniemen kärjessä rannan läheisyydessä. Nuotiopaikalla on penkit ja pieni puukatos.

1.5.4 Valkohietan laavu

Laavu sijaitsee Valkohietan uimarannalla. Pysäköintialueella on infotaulu Trullevin ulkoilureitistä. Rannalla on pukukopit, jäteastia ja kompostikäymälä.

1.5.5 Punakallion uimarannan nuotiopaikka

Nuotiopaikka sijaitsee Trullevinniemen länsirannalla olevalla kallioalueella. Nuotiopaikalla on penkit ja jäteastia. Punakallioilla on pukukopit ja kompostikäymälä.

1.5.6 Rastimajan varaustupa

Kokkolan Ladun omistuksessa oleva varaustupa sijaitsee Trullevin ulkoilureitin varrella. Reitti on ympärivuotisessa käytössä.

1.5.7 Rastimajan kota

Kota on avoinna ympäri vuoden. Pihapiirissä on infotaulu, käymälä ja jäteastia.

1.5.8 Rastimajan kanoottiranta

Kanoottiranta (rantautumispaikka) sijaitsee kalliorannalla Rastimajalta n. 150 m itään.

KEHITYSKOHTEET

Tarkemmat tiedot kohdekortissa 1.5 Trullevinniemi

REITTIEN KÄYTETTÄVYYS

- Pysäköintiopasteita parannettava
- Lisää opasteita
- Kalasataman ja Valkohietan pysäköintialueet kunnostettava
- Kalasataman nuotiopaikka kunnostettava
- Kalasataman käymälän sijainti. Tehdäänkö esteetön wc?
- Kalasataman ylläpito selvitettävä

VIESTINTÄ

- Tieto uudesta maisemalavasta puuttuu kaupungin kotisivuilta ja karttapalvelusta

ESTEETTÖMYYS & SAAVUTETTAVUUS

- Teetetty esteettömyyskartoitus syksyllä 2022 noin 2,8 kilometrin pituisesta ympyräreitistä ja Kalasataman alueesta.
- Lisättävä tietoa esteettömyydestä
- Esteetöntä osuutta jatketaan lähes koko reitin pituudelta
- Esteettömyyskartoituksessa esiin tullutta: kalasataman parkkipaikka ja nuotiopaikka, ulkoilureitin polkujen kaltevuus
- Selvitetään mahdollisuutta esteettömään telttailuun

1.6 Hällskär

1.6.1 Hällskärin laavu

Laavu sijaitsee merenrantakalliolla Hällskärin niemellä. Laavulla on nuotiopaikka. Harrbådasta lähtevää, Rastimajan kautta Poroluotoon saakka kulkevaa jäälatureittiä pitkin pääsee myös laavulle.

1.7 Palma

1.7.1 Palman nuotiopaikka

Nuotiopaikka sijaitsee Palman uimarannan läheisyydessä. Pysäköintialueella on ympärivuotisesti käytössä olevan kuntoradan lähtöpiste ja jätehuolto kesäisin.

1.7.2 Palman luontopolku

Palman luontopolku ei ole virallinen kaupungin ylläpitämä luontopolku, vaan yksityishenkilön hoitama reitti. Polku kulkee Potin rantapuiston kuntopolulta rantaa mukaillen Palmaan. Matkan varrella on taukopaikka. Reitti vaatii opasteita, mikäli otetaan viralliseen käyttöön. Selvitetään mahdollisen Torsön rantojen kunnostuksen yhteydessä.

1.8 Hickarö

1.8.1 Hickarön nuotiopaikka

Nuotiopaikka sijaitsee Öjanjärven rannalla. Nuotiopaikan vieressä on kalastuslaituri ja käymälä.

KEHITYSKOHTEET

Tarkemmat tiedot kohdekorteissa 1.6 Hällskär 1.7 Palma 1.8 Hickarö

REITTIEN KÄYTETTÄVYYS

- Puutteelliset opasteet
- Hällskärin pysäköintiä parannettava
- Hällskäriin uusi luontopolku ja nuotiopaikka
- Hällskärin opasteet pusikoituneet
- Palmassa epävirallinen luontopolku ja nuotiopaikka (opasteet, kasvillisuuden raivaus, ei kaupungin vastuulla)
- Palman nuotiopaikan penkit kunnostettava (ei kaupungin vastuulla)
- Opasteet parkkipaikalle (Hickarö ja Palma)
- Huomioitava Hickarön tuleva rakentaminen (pääsy kanoottirantaan mahdollistettava)

VIESTINTÄ

- Hickarön infotaulussa ei ole vesistökarttoja (kotisivujen tiedot päivitettävä)
- Lisätään reittohjeet/osoite Hickaröhön

ESTEETTÖMYYS & SAAVUTETTAVUUS

- Hickarön kohteen mainitaan sopivan liikuntarajoitteisille, mutta parkkipaikka on kuoppainen ja kaatuneet aurauskepit vaikeuttavat pääsyä puupolulle
- Rettiohjeet HIckaröhön ovat puutteelliset
- Hickarön WC tilava, mutta kaiteet ja kääntymistila puuttuvat

1.9 Kirkkolehdon kosteikko

1.9.1. Kirkkolehdon kosteikon nuotiopaikka

Kirkkolehdon kosteikkoa kiertää kuntoilu- ja luontoreittinä toimiva polku, jonka varrella on useita penkkejä ja grillauspaikka.

1.10. Roskaruka

1.10.1 Roskarukan nuotiopaikka

Nuotiopaikka sijaitsee Roskarukan skeittiradan vieressä.

1.11 Päiväjärvi

1.11.1 Päiväjärven kota

Kota sijaitsee Päiväjärven rannalla. Kodalta kulkevaa pitkospuureittiä pitkin pääsee noin 150 metrin päässä sijaitsevalle laavulle, jossa on nuotiopaikka.

1.11.2 Päiväjärven laavu

Laavu sijaitsee Päiväjärven länsirannalla. Laavu on rannan tuntumassa nuoren koivikon katveessa, noin 150 metrin päässä kodasta.

1.12 Mustakari

1.12.1 Mustakarin nuotiopaikka

Nuotiopaikka sijaitsee Mustakarin vierasvenesataman läheisyydessä. Mustakarin kesäravintola on avoinna kesäkaudella. Nuotiopaikkaa ylläpitävä GSF-yhdistys on pyytänyt, että paikka poistetaan kaupungin nettisivuilta, sillä vieressä sijaitsee vierasvenesatama.

KEHITYSKOHTEET

Tarkemmat tiedot kohdekorteissa 1.9 Kirkkolehdon kosteikko 1.10 Roskaruka 1.11 Päiväjärvi 1.12 Mustakari

REITTIEN KÄYTETTÄVYYS

- Kirkkolehdon kosteikolta puuttuvat opasteet
- Kirkkolehdon kosteikolle lisää siltoja, jotta reitin voi kiertää
- Roskarukan grillikatos kunnostetaan/vaihdetaan
- Päiväjärven pysäköintialue kunnostettava ja lisättävä opasteet (ei kaupungin vastuulla)
- Päiväjärven pitkospuut osittain kunnostettava
- Päiväjärven laavu ja kota kunnostettava
- Päiväjärvelle mahdollisesti uusi luontoreitti

VIESTINTÄ

- Kirkkolehdon kosteikosta ei ole lisätietoa karttapalvelussa
- Karttapalvelun lisätiedoissa Roskarukan nuotiopaikan nimi on Halkokarin lähirinteen nuotiopaikka --> nimet yhdenmukaistettava
- Roskarukan nuotiopaikalle lisätty pukukopit, tieto kotisivuille
- Roskarukan skeittialue kunnostettu 2022
- Mustakarin nuotiopaikka poistettu kotisivuilta ja karttapalvelusta

ESTEETTÖMYYS & SAAVUTETTAVUUS

- Roskarukan nuotiopaikan mainitaan sopivan myös liikuntarajoitteisille --> tieto tarkistettava, kun uusi grillikatos asennetaan

OSA-ALUE 2
PERHONJOKI

5.2 OSA-ALUE 2: PERHONJOKI

2.1 Perhonjoen ulkoilureitti

- 2.1.1 Vessin nuotiopaikka
- 2.1.2 Äijänsaaren kota
- 2.1.3 Äijänsaaren nuotiopaikka
- 2.1.4 Äijänsaaren kanoottiranta
- 2.1.5 Isokosken kota
- 2.1.6 Isokosken nuotiopaikka
- 2.1.7 Isokosken kanoottiranta
- 2.1.8 Haapakosken kotus
- 2.1.9 Haapakosken nuotiopaikka
- 2.1.10 Haapakosken kanoottiranta
- 2.1.11 Lahnakosken kanoottiranta
- 2.1.12 Vitsarin Shellin kanoottiranta

2.2 Yhdysreitti Köykäri-Perhonjoki

- 2.2.1 Köykärinmäen laavu

2.3 Ramsetin lenkki

- 2.3.1 Ramsetin nuotiopaikka

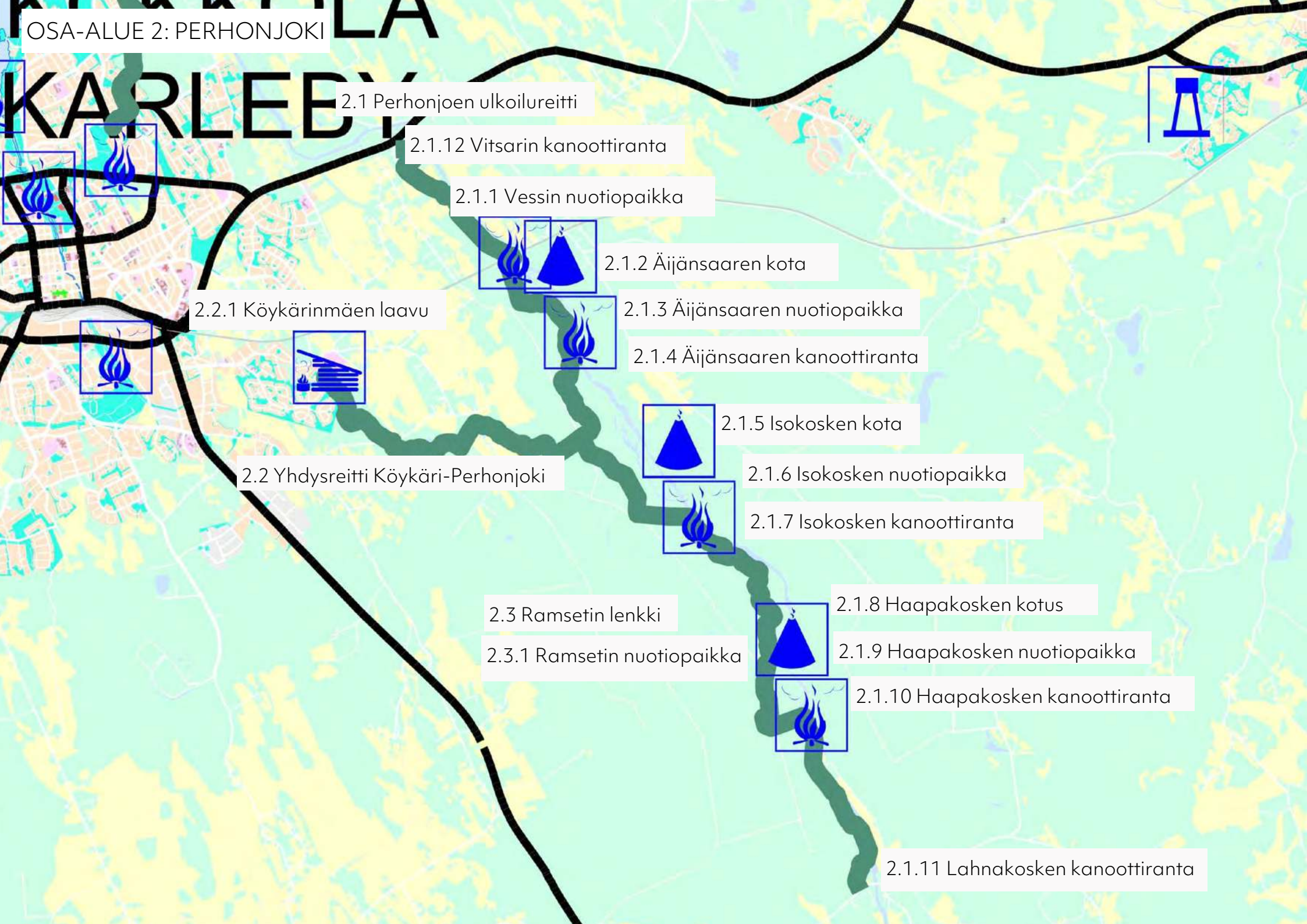
OSA-ALUE 2: PERHONJOKI
KARLEBY
2.1 Perhonjoen ulkoilureitti
2.1.12 Vitsarin kanoottiranta
2.1.1 Vessin nuotiopaikka
2.1.2 Äijänsaaren kota
2.1.3 Äijänsaaren nuotiopaikka
2.1.4 Äijänsaaren kanoottiranta
2.2.1 Köykärinmäen laavu
2.2 Yhdysreitti Köykäri-Perhonjoki
2.1.5 Isokosken kota
2.1.6 Isokosken nuotiopaikka
2.1.7 Isokosken kanoottiranta
2.3 Ramsetin lenkki
2.3.1 Ramsetin nuotiopaikka
2.1.8 Haapakosken kotus
2.1.9 Haapakosken nuotiopaikka
2.1.10 Haapakosken kanoottiranta
2.1.11 Lahnakosken kanoottiranta

2.1 Perhonjoen ulkoilureitti

Reilun 13 kilometrin pituinen Perhonjoen ulkoilureitti sijaitsee kaupungin itäpuolella. Reitti kulkee Vitsarin ja Lahnakosken välillä. Reitiltä on vajaan viiden kilometrin pituinen yhdysreitti Köykärinmäelle sekä Oivun ja Sokojan ulkoilureiteille.

2.1.1 Vessin nuotiopaikka

Nuotiopaikka sijaitsee ulkoilureitin varrella Vessin rautatiesillan pohjoispuolella.

2.1.2 Äijänsaaren kota

Kota sijaitsee Perhonjoen ulkoilureitin varrella. Kodassa on tulisija ja penkit.

2.1.3 Äijänsaaren nuotiopaikka

Nuotiopaikalla on penkit ja sen läheisyydessä on käymälä.

2.1.4 Äijänsaaren kanoottiranta

Äijänsaaren kodan ranta-alue soveltuu melojien rantautumispaikaksi.

2.1.5 Isokosken kota

Kota on Isokosken rannan tuntumassa. Kodassa on tulisija ja penkit. Pihapiirissä on nuotiopaikka, puulato, pöytä/penkit ja käymälät.

2.1.6 Isokosken nuotiopaikka

Nuotiopaikka on Isokosken rannan tuntumassa kodan vieressä.

2.1.7 Isokosken kanoottiranta

Melojille soveltuva rantautumispaikka sijaitsee Isokosken yläpuolella joen länsirannalla.

2.1.8 Haapakosken kotus

Kotuksessa on tulisija ja penkit, ja pihapiirissä on nuotiopaikka, pöytä/penkit ja käymälä.

2.1.9 Haapakosken nuotiopaikka

Nuotiopaikka sijaitsee kotuksen läheisyydessä. Nuotiopaikkaa ympäröi penkit ja sen läheisyydessä on pöytä/penkkiryhmä, infotaulu karttoineen sekä käymälä.

2.1.10 Haapakosken kanoottiranta

Haapakosken kotuksen ranta-alue soveltuu melojien rantautumispaikaksi.

2.1.11 Lahnakosken kanoottiranta

Melojille soveltuva vesillelasku- ja rantautumispaikka sijaitsee Perhonjoella Lahnakosken kanoottirannassa. Rannalla on pysäköintialue, vesillelaskupaikka ja lähtöpiste Perhonjoen ulkoilureitille ja Lahnakoski-Oivu yhdysreitille.

2.1.12 Vitsarin Shellin kanoottiranta

Huoltoaseman takana virtaavan Perhonjoen rannassa sijaitsee rantautumispaikka.

KEHITYSKOHTEET

Tarkemmat tiedot kohdekortista 2.1 Perhonjoki

REITTIEN KÄYTETTÄVYYS

- Vitsarin päädyn pysäköintialue kuoppainen
- Opasteet osittain puutteelliset ja pusikoituneet
- Lahnakosken päädyn pysäköintipaikalle näkyvämpi opaste
- Polut osittain pusikoituneet
- Reitillä märkiä alueita --> talkooryhmä lisää soraa/sepeliä
- Äijänsaaren ja Haapakosken nuotiopaikat kunnostettava
- Kunnostettavia siltoja (talkooryhmä)
- Mahdollisia uusia taukopaikkoja
- Pitkän retkeilyreitin kehittäminen

VIESTINTÄ

- Haapakosken kotuksen nimi korjattava (välillä lukee "Haapkoski")
- Reitin pituus yhdenmukaistettava kotisivuille ja karttapalveluun
- Lisättävä tietoa pysäköinnistä
- Mahdollinen tulevaisuuden helmikohde

ESTEETTÖMYYS & SAAVUTETTAVUUS

- Tiedot pysäköinnistä puutteelliset

2.2 Yhdysreitti Köykäri-Perhonjoki

Perhonjoen ulkoilureitti sijaitsee kaupungin itäpuolella. Reitiltä on yhdysreitti Köykäriin.

2.2.1 Köykärinmäen laavu

Laavu sijaitsee pysäköintialueen vieressä hiihtomajan takana. Laavun edessä on nuotiopaikka.

2.3 Ramsetin lenkki

Ramsetin lenkki yhdistyy Perhonjoen ulkoilureittiin Isokosken kodan sekä Haapakosken kotuksen risteyksistä. Ramsetin lenkkiä ei ole merkitty karttapalveluun eikä sitä mainita erikseen Perhonjoen ulkoilureitin yhteydessä kaupungin sivuilla.

2.3.1 Ramsetin nuotiopaikka

Ramsetin lenkin varrella on tulipaikka, penkit sekä puukatos. Ramsetin nuotiopaikka sijaitsee Perhonjokireitin varrella, Ramsetin lenkin puolivälissä.

Ramsetin nuotiopaikka

KEHITYSKOHTEET

Tarkemmat tiedot kohdekorteissa 2.2 Yhdysreitti Köykäri-Perhonjoki
2.3 Ramsetin lenkki

REITTIEN KÄYTETTÄVYYS

- Köykärin pysäköintipaikalle P-kyltti
- Köykärin pysäköintipaikka märkä keväisin ja syksyisin
- Opasteet puutteelliset ja heiluvat
- Yhdysreitillä kunnostettavia pitkospuita
- Yhdysreitillä ja Ramsetin lenkillä kunnostettavia siltoja
- Lisätään taukopaikka/penkit yhdysreitille
- Ramsetin nuotiopaikalle lisätään katos (talkooryhmä)
- Ramsetin lenkillä puutteelliset/kunnostettava opasteet
- Ramsetin lenkin Saukkolinna vaatii sillan/ylityksen
- Ramsetin lenkki erittäin märkä --> pitkospuita tai sorastus

VIESTINTÄ

- Nimi yhdenmukaistetaan karttapalvelussa
- Kaupungin sivuilla ei erillistä merkintää yhdysreitistä, vaan reitti mainitaan vain Perhonjoen ulkoilureitin yhteydessä
- Ramsetin lenkki puuttuu kaupungin sivuilta ja karttapalvelusta
- Tietoa pysäköinnistä Ramsetin lenkille

ESTEETTÖMYYS & SAAVUTETTAVUUS

- Ramsetin lenkistä ei ole tietoa saatavilla

OSA-ALUE 3
KOKKOLAN SAARISTO

5.3 OSA-ALUE 3: KOKKOLAN SAARISTO

3.1 Tankar

3.1.1 Tankarin luontopolku

3.1.2 Tankarin lintutorni

3.1.3 Tankarin varaustupa

3.1.4 Tankarin laavu

3.1.5 Tankarin kanoottiranta

3.2 Norra Hamnskäret

3.2.1 Norra Hamnskäretin kota

3.3 Remmargrundet

3.3.1 Remmargrundetin autiotupa

3.3.2 Remmardgrundetin grillikatos

3.4 Långskäret

3.4.1 Långskäretin laavu

3.4.2 Långskäretin grillikatos

3.4.3 Långskäretin kanoottiranta

3.5 Repskäret

3.5.1 Repskäretin laavu

3.5.2 Repskäretin grillikatos

3.6 Södra Trutklippan

3.6.1 Södra Trutklippanin varaustupa

3.7 Poroluodonkari

3.7.1 Poroluodonkarin laavu

3.8 Poroluoto

3.8.1 Poroluodon autiotupa

3.8.2 Poroluodon nuotiopaikka

OSA-ALUE 3: KOKKOLAN SAARISTO

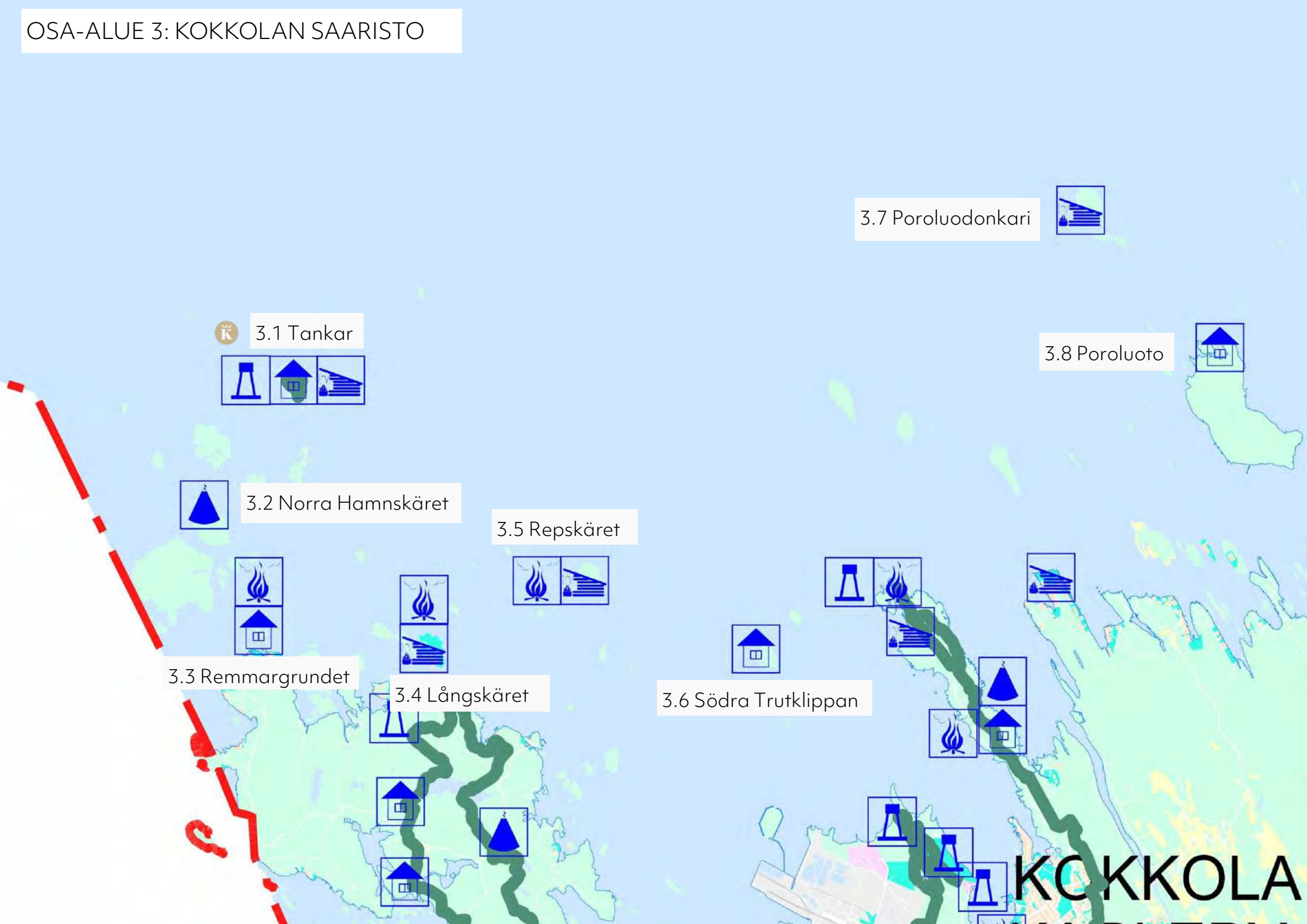

Kokkolan Helmikohde

• maankohoamisluonto • palvelut
• merimaisemat • esteettömyys • saavutettavuus

3.1 Tankar

Tankarin majakkasaari sijaitsee avomeren äärellä noin 15 kilometriä Kokkolan satamasta luoteeseen. Kokkolan kaupungin omistaman saaren eteläosa on rauhoitettu luonnonsuojelualueeksi.

3.1.1 Tankarin luontopolku

Vierassatamasta alkaa 1,5 kilometrin pituinen merkitty luontopolku. Reitin varrella on majakka, lintuasema ja -torni sekä opastauluja saaren luonnosta.

3.1.2 Tankarin lintutorni

Tankarin lintutorni on luontopolun varrella pohjoiskalliolla. Tornin vieressä on linnustoa esittelevä infotaulu.

3.1.3 Tankarin varaustupa

Varaustupa sijaitsee vierassataman läheisyydessä, saaren itärannalla.

3.1.4 Tankarin laavu

Laavu sijaitsee vierassatamassa saaren itärannalla. Laavussa on nuotiopaikka ja laverit sekä pöytä penkkiryhmineen laavun edustalla.

3.1.5 Tankarin kanoottiranta

Tankarin majakkasaaren itärannalla sijaitsevassa vierasvenesatamassa on noin 15 venepaikkaa. Satamassa on ohjeet veneiden kiinnityksestä laitureihin. Yöpyminen laiturissa on maksullista. Kanoottiranta sijaitsee venesataman yhteydessä.

KEHITYSKOHTEET

Tarkemmat tiedot kohdekortissa 3.1 Tankar

REITTIEN KÄYTETTÄVYYS

- Osa viittaopasteista hieman vinossa
- Yksi opastaulu ilman opastetta
- Luonto-opasteiden jalustan vesivaneri alkaa olla huonossa kunnossa
- Huomioidaan puhtaan veden saatavuus
- Uimarannan ja grillipaikan kehittäminen
- Uusia telttailu- ja nuotiopaikkoja
- Vain luontopolun ylläpito kaupungin vastuulla

VIESTINTÄ

- Huomioidaan saavutettavuus viestinnässä
- Tietoisuuden lisääminen

ESTEETTÖMYYS & SAAVUTETTAVUUS

- Luonto-opasteet haalistuneet —> kiinnitetään huomiota tekstin luettavuuteen
- Majoituspalveluiden kehittäminen

3.2 Norra Hamnskäret

3.2.1 Norra Hamnskäretin grillikota

Norra Hamnskäretin itärannalla on kaupungin omistama alue, jonka käyttöoikeus on vuokrattu Gamlakarleby Segelförening rf:lle. Rannassa on laituri, joka on kaikkien veneilijöiden käytettävissä. Laituriin pääsee myös purjeveneellä. Varustukseen kuuluvat grillikatos ja käymälä. Käytöstä on sovittava GSF:n kanssa.

3.3 Remmargrundet

3.3.1 Remmargrundetin autiotupa

Skärgårdsrådet – Saaristoneuvoston ylläpitämä pieni autiotupa on Remmargrundetin etelärannalla, vähäisen puuston katveessa.. Saaren rantautumispaikka on etelärannalla, jonne lännenpuoleisella tuulella rantautuminen voi olla hankalaa.

3.3.2 Remmardgrundetin grillikatos

Grillikatos sijaitsee kalliolla rannan läheisyydessä. Remmargrundet on vähäpuustoinen, pääosin kallioinen ja louhikkoinen saari.

3.4 Långskäret

3.4.1 Långskäretin laavu

Långskäretin laavu sijaitsee rannan tuntumassa, rantametsän katveessa. Pohjoisenpuoleisilla tuulilla rantautuminen voi olla hankalaa. Saaren varustukseen kuuluvat lisäksi grillikatos, kompostikäymälä ja sauna.

3.4.2 Långskäretin grillikatos

Långskäretin grillikatos sijaitsee rannan läheisyydessä.

3.4.3 Långskäretin kanoottiranta

Melojille ja veneilijöille soveltuva rantautumispaikka on matalassa merenlahdessa saaren länsirannalle rakennetun kivipenkereen kohdalla. Lahteen tulee pohjoisen suunnasta kapea väylä, jonka loppupäässä on jyrkkä käännös vasemmalle.

KEHITYSKOHTEET

Tarkemmat tiedot kohdekorteissa 3.2 Norra Hamnskäret
3.3 Remmargrundet 3.4 Långskäret

REITTIEN KÄYTETTÄVYYS

- Opasteet puutteelliset
- Remmargrundetin grillikatos ja puusuoja kunnostettava (ei kaupungin vastuulla)
- Lånsgskäretin pitkospuut saunalta veteen kunnostettava
- Långskäretin grillikatos kunnostettava, saunan katto tarkistettava

VIESTINTÄ

- Norra Hamnskäret: karttapalvelussa on linkki kaupungin sivuille, mutta sivuilta ei löydy tietoa kohteesta
- Lisättävä tieto: Norra Hamnskäretin kodan ja muiden palvelujen käytöstä sovittava GSF:n kanssa.
- Rantautuminen Långskäretin saareen hankalaa. Laadittava esimerkiksi drone/ilmakuva luonnonsatamista ja piirretään reitti siitä, miten kohteeseen pääsee rantautumaan

ESTEETTÖMYYS & SAAVUTETTAVUUS

- Saaristokohteiden saavutettavuutta parannettava
- Kaikkialle saaristoon poijuja, joihin voi ankkuroida veneen, (hiekkapohjaisiin niemiin ja muihin samankaltaisiin kohteisiin)

3.5 Repskäret

3.5.1 Repskäretin laavu

Laavu sijaitsee saaren länsirannalla rantautumispaikan läheisyydessä. Veneiden kiinnitys lahden pohjoisrannalle kallioon.

3.5.2 Repskäretin grillikatos

Grillikatos sijaitsee kallioisella alueella rannan tuntumassa.

3.5.3 Kanoottiranta

Repskärin luoteisrannalla on luonnonsatama. Veneiden kiinnitys lahden pohjoisrannalla kalliossa oleviin kiinnitystappeihin. Lännen- ja pohjoisenpuoleiset tuulet vaikeuttavat rantautumista.

3.6 Södra Trutklippan

3.6.1 Södra Trutklippanin varaustupa

Merenkulkuhallituksen omistuksessa oleva varaustupa on saaren pohjoispäässä, vähäpuustoisella avokalliolla. Pieni venesatama on saaren luoteisrannalla, sisääntulo läheltä pohjoispuoleisen aallonmurtajan päätä.

3.7 Poroluodonkari

3.7.1 Laavu

Saarella on kesäisin laiduntavia lampaita ympäristönhoitotöissä. Kotieläimet tulee pitää kiinni. Puolustusvoimien ammuntojen aikana huomioitava liikkumismääräykset.

3.7.2 Kanoottiranta

Suojainen satama on saaren eteläpäässä. Merkitty sisääntuloväylä sekä lännen että koillisen suunnasta.

3.8 Poroluoto

3.8.1 Poroluodon autiotupa

Autiotupa soveltuu päiväaikaisen retkeilyn kohteeksi sekä yöpymiseen. Saaren varustukseen kuuluvat myös käymälä, infotaulu ja nuotiopaikka sekä sauna.

KEHITYSKOHTEET

Tarkemmat tiedot kohdekorteista 3.5 Repskäret 3.6 Södra Trutklippan 3.7 Poroluodonkari 3.8 Poroluoto

REITTIEN KÄYTETTÄVYYS

- Opasteet puutteelliset
- Repskäretin grillikatos kunnostettava (ei kaupungin vastuulla)
- Södra Trutklippanin laituri kunnostettava (ei kaupungin vastuulla)
- Södra Trutklippanille uusi taukopaikka
- Poroluodonkarin WC:t, jatulintarha ja loisto kunnostettava (ei kaupungin vastuulla)
- Poroluodon nuotiopaikka siirrettävä/kunnostettava
- Poroluotoon uusi luontopolku (kunnostetaan vanha ja kadonnut polku)

VIESTINTÄ

- Tarkemmat tiedot lintujen pesinnästä ja siitä, minne on kiellettyä rantautua
- Södra Trutklippanin varaustuvan omistus vanhentunutta tietoa
- Poroluodon nuotiopaikkaa ei ole erikseen merkitty kotisivuille tai karttapalveluun
- Kaupungin kotisivuilla ei ole tietoa, että Poroluodon sauna kunnostettiin keväällä 2022
- Saaren toisessa päässä sijaitsee Kälviän kotiseutuyhdistyksen autiotupa (ei välttämättä tarvetta merkitä karttaan)

ESTEETTÖMYYS & SAAVUTETTAVUUS

- Saarikohteiden saavutettavuutta parannettava
- Kaikkialle saaristoon poijuja, joihin voi ankkuroida veneen (hiekkapohjaisiin niemiin ja muihin samankaltaisiin kohteisiin)

OSA-ALUE 4
ÖJA

5.4 OSA-ALUE 4: ÖJA

4.1 Saaristopolku

4.1.1 Korvgrävenin kota

4.1.2 Vändörenin näkötorni

4.1.3 Jääkärietappitupa

4.1.4 Kalvholmenin autiotupa

4.2 Knivsundin ulkoilureitti

4.2.1 Långvikenin laavu

4.3 Håkin lenkki

4.4 Långön uimarannan grillikatos

4.5 Skatören

4.5.1 Skatörenin kotus

4.5.2 Skatörenin nuotiopaikka

4.5.3 Skatörenin kanoottiranta

OSA-ALUE 4: ÖJA

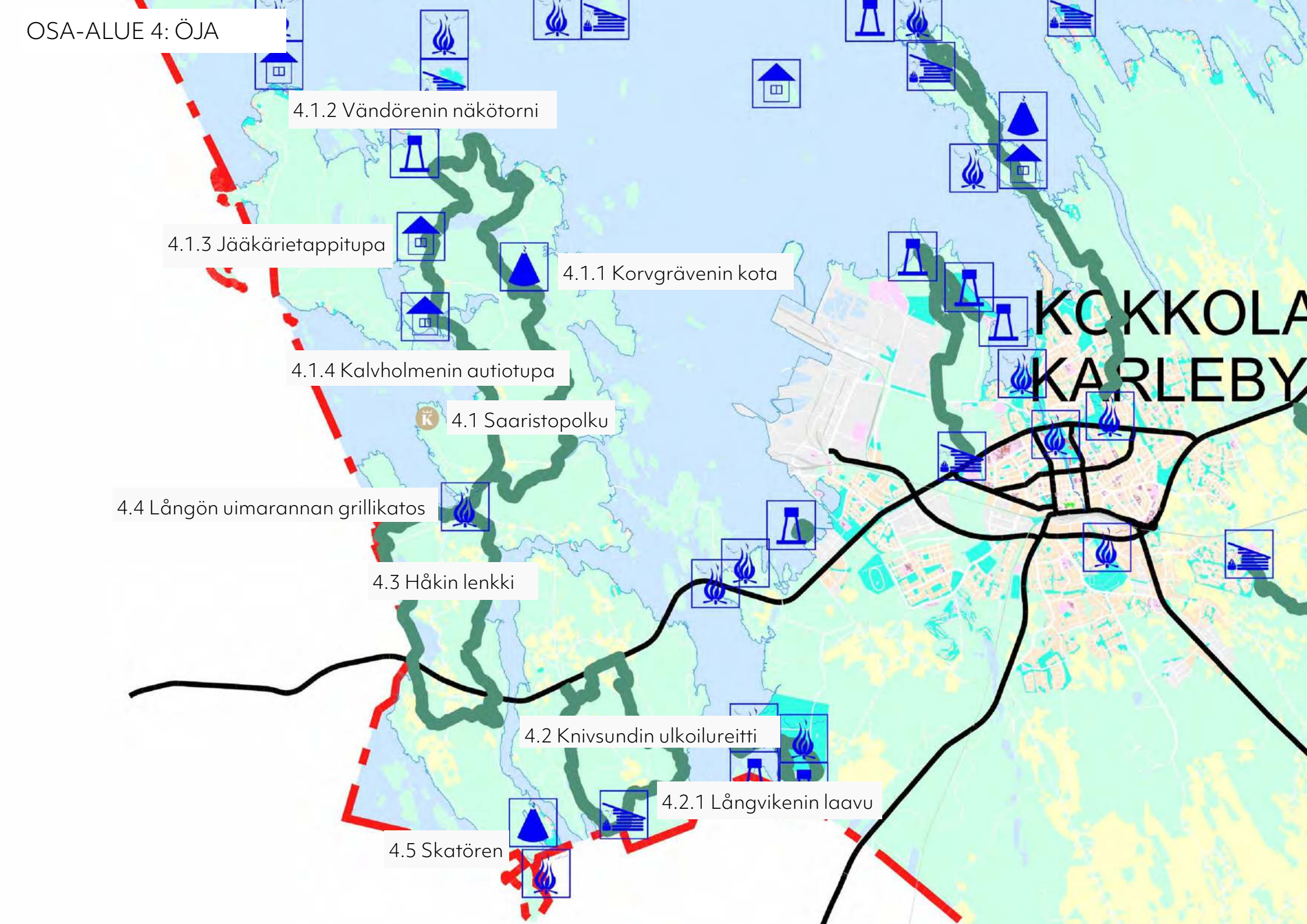

Kokkolan Helmikohde

tapahtumat • palvelut • nuorisolle soveltuva
• merimaisemat • maankohoamisluonto • pitkä rengasreitti

4.1 Saaristopolku

Reilun 20 kilometrin pituisen Öjan saaristopolun lähtöpiste sijaitsee Långön uimarannan pysäköintialueella. Lähtöpaikalla on infotaulu karttoineen.

4.1.1 Korvgrävenin kota

Kota sijaitsee Saaristopolun varrella Metsästysmajan pihapiirissä Korvgrävenin rannalla, metsäisessä maastossa. Kodan keskellä on tulisija penkkien ympäröimänä.

4.1.2 Vändörenin näkötorni

Vändörenin näkötorni sijaitsee Öjan pohjoisosassa Bergölandetissa. Torni on 12 metriä korkea, portaat ovat jyrkät ja ylätasanne on kapea, joten se soveltuu vain muutaman henkilön käyttöön yhtäaikaisesti.

4.1.3 Jääkärietappitupa

Jääkärietappitupa on historiallinen nähtävyys ja sen omistaa Karlebynejdens försvargille rf., josta voi tiedustella opastuksia. Lukitun tuvan pihassa on käymälä, kaivo ja penkit.

4.1.4 Kalvholmenin autiotupa

Autiotuvan ympäristö on vaihtelevaa metsämaastoa ja tupa soveltuu hyvin päiväaikaisen retkeilyn taukopaikaksi.

KEHITYSKOHTEET

Tarkemmat tiedot kohdekortista 4.1 Saaristopolku

REITTIEN KÄYTETTÄVYYS

- Vändörenin näkötorni poistettava turvallisuussyistä
- Uusi taukopaikka (penkit) näkötornille (ei tulipaikkaa)
- Pisto näkötornilta jatulintarhalle
- Lähtöpaikkaan selvyyttä (moni lähtee Café Brygganilta)
- Lisää opasteita tienvarsille, yhdenmukainen tyyli
- Tulenteko kielletty Jääkärietappituvalla
- Jääkärietappituvalla saa yöpyä, hiiriongelma
- Kalvholmenin pysäköintipaikan WC tarvitsee opasteen
- Uusi taukopaikka meren lähelle (tulenteko riippuen maanomistajista)
- Kivien maalimerkinnät eivät näy talvella
- Reitin kilometrimerkinnät tarkistettava
- Pitkospuut kunnostetaan, ei sorastusta (pyöräily ei-toivottavaa)
- Kohteen kunnossapito ei ole kaupungin vastuulla

VIESTINTÄ

- Nimien yhdenmukaistaminen
- Jääkärietappituvan kaivoa ei tarkistettu, tieto poistetaan

ESTEETTÖMYYS & SAAVUTETTAVUUS

- Opasteet, yhdenmukainen tyyli
- Nimien yhdenmukaisuus

4.2 Knivsundin ulkoilureitti

10 kilometrin pituisen Knivsundin ulkoilureitin lähtöpiste on Öja-Marketin pihassa.

4.2.1 Långvikenin laavu

Laavu sijaitsee Knivsundin ulkoilupolun varrella, Långvikenin rannan tuntumassa. Laavun vieressä on nuotiopaikka, sisällä on laverit ja pöytä.

4.3 Håkin lenkki

Håkin lenkin (12 km) lähtöpiste sijaitsee Långön uimarannan pysäköintialueella.

4.4 Långön uimarannan grillikatos

Grillikatos sijaitsee Öjan uimarannalla. Grillikatoksessa on tulentekomahdollisuus ja penkit. Pysäköintialueella on myös lähtöpisteet Öjan kahdelle ulkoilureitille; Saaristopolulle ja Håkin lenkille.

4.5 Skatören

4.5.1 Skatörenin kotus

Kotus sijaitsee Öjassa, Jåksholmsfjärdenin länsirannalla. Kotus on metsäisessä ympäristössä ruovikkoisen ja rehevän järvenlahden läheisyydessä. Kotuksessa on tulentekopaikka ja laverit. Pihapiirissä on nuotiopaikka ja käymälä.

4.5.2 Skatörenin nuotiopaikka

Nuotiopaikan läheisyydessä on myös kotus ja käymälä.

4.5.3 Skatörenin kanoottiranta

Rantautumispaikka on Öjan- ja Luodonjärvien välisen kanavan itäpäässä Jåksholmsfjärdenillä. Jåksholmsfjärden on hyvin matala, rehevä ja runsaskasvustoinen entinen merenlahti. Noin 150 m kävelymatkan päässä metsäisessä ympäristössä ruovikkoisen rannan tuntumassa on kotus, jossa on tulentekopaikka ja laverit.

KEHITYSKOHTEET

Tarkemmat tiedot kohdekorteissa 4.2 Knivsundin ulkoilureitti
4.3 Håkin lenkki 4.4 Långön uimarannan grillikatos 4.5 Skatören

REITTIEN KÄYTETTÄVYYS

- Pysäköintiopasteet kunnostettava
- Opasteet puutteelliset
- Lähtöpaikkaan selvyyttä (moni lähtee Café Brygganilta)
- Håkin lenkin pitkospuut ja polut heinittyneet
- Håkin lenkille taukopaikkoja
- Långön uimarannalla kunnostettavia penkkejä ja grillikatos
- Knivsundin reitti pusikoitunut, raivattavaa kasvillisuutta ja puita
- Knivsundissa kunnostettavia siltoja
- Knivsundiin uusia levähdyspaikkoja (pöytiä, penkkejä)
- Kohteet eivät ole kaupungin vastuulla lukuun ottamatta Längvikenin laavua ja Skatöreniä

VIESTINTÄ

- Håkin lenkki ei ole helppokulkuinen (kivikkoinen)
- Lisää tietoa pysäköinnistä
- Kohteiden nimet yhdenmukaistettava
- Håkin lenkin nimenmuutos? (Håkkis trodon, Håkin polku)
- Knivsundin reitin kuntoluokitus puuttuu

ESTEETTÖMYYS & SAAVUTETTAVUUS

- Opasteisiin ja pysäköintiin selvyyttä

OSA-ALUE 5
SOKOJA JA OIVU

4.5 OSA-ALUE 5: SOKOJA JA OIVU

5.1 Sokojan ulkoilureitti

5.1.1 Hurtaksen laavu

5.1.2 Lillpottenin kodat

5.2 Oivun muinaismuistopolku

5.3 Yhdysreitti Oivu-Lahnakoski

5.4 Gulan-Lillpottenin ulkoilureitti

5.4.1 Laavu 1

5.4.2 Laavu 2

5.4.3 Laavu 3

OSA-ALUE 5: SOKOJA JA OIVU

5.1 Sokojan ulkoilureitti

5.1.1 Hurtaksen laavu

5.3 Yhdysreitti Oivu-Lahnakoski

5.2 Oivun muinaismuistopolku

5.1.2 Lillpottenin kodat

5.4 Gulan-Lillpottenin ulkoilureitti

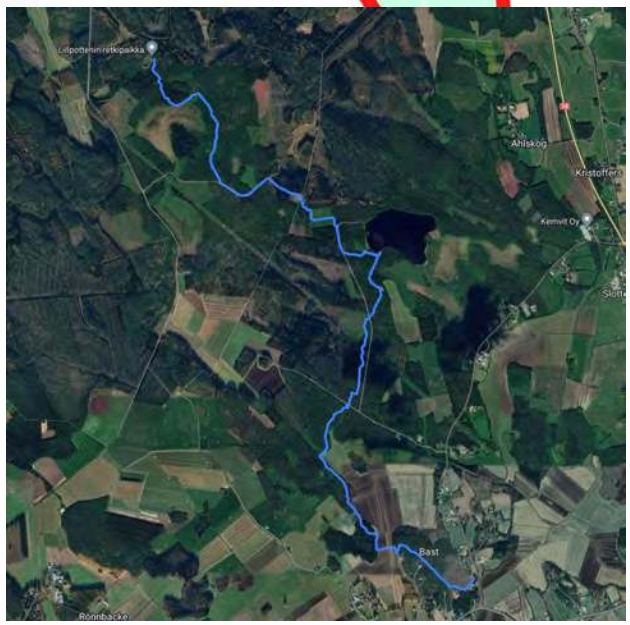

5.1 Sokojan ulkoilureitti

Sokojan ulkoilureitti (10,5 km) ja Oivun muinaismuistopolku (6,5 km) sijaitsevat Kokkolan eteläosassa. Reitit ovat ympärivuotisessa käytössä.

5.1.1 Hurtaksen laavu

Hurtaksen laavu sijaitsee Sokojan ulkoilureitin varrella. Laavu tehty talkootyönä vuonna 2019.

5.1.2 Lillpottenin kodat

Sokojan ulkoilureitin varrella Lillpottenin lammen rannalla on kaksi kotaa. Molemmissa kodissa on tulisijat ja penkit. Pihapiirissä on nuotiopaikka, käymälä ja jäteastia.

Lillpottenin kodat

KEHITYSKOHTEET

Tarkemmat tiedot kohdekortissa 5.1 Sokojan ulkoilureitti

REITTIEN KÄYTETTÄVYYS

- Reitti paikoin erittäin märkä
- Polku osin pusikoitunut
- Opasteet puutteelliset, kunnostettavat
- Risteyksiin lisää viittaopasteita
- Tulipaikat, penkit, puuliiteri ja wc (Lillpotten) kunnostettava
- Lillpottenin laituri kunnostettava
- Kunnostettavia siltoja/ylityksiä
- Pitkän retkeilyreitin kehittäminen (Kruunupyyn reittien yhteydessä)
- Kunnossapito ei ole kaupungin vastuulla (paitsi Lillpottenin kodat)

VIESTINTÄ

- Tiedoista puuttuu reitin varrelle rakennettu Hurtaksen laavu
- Reitiltä on myös yhteys Gulaniin. Maininta puuttuu kaupungin sivuilta ja karttapalvelusta
- Karttapalvelussa Sokojan reitin pituus 10,4 km, kaupungilla 10,5 (yhdenmukaistetaan)
- Lisää tietoa pysäköinnistä

ESTEETTÖMYYS & SAAVUTETTAVUUS

- Pysäköintiä kehitettävä
- Tietoa Gulan-Lillpottenin ulkoilureitistä

5.2 Oivun muinaismuistopolku

Reitin lähtöpiste sijaitsee Oivussa. Reitti kulkee läpi kulttuurihistoriallisesti kiinnostavan alueen. Reitin varrella on yksi Kokkolan suurimmista siirtolohkareista, Bjonstenen. Reitiltä on yhteys Sokojan ulkoilureitille sekä yhdysreitti Perhonjoen ulkoilureitille.

5.3 Yhdysreitti Oivu-Lahnakoski

4,5 kilometrin pituinen yhdysreitti yhdistää Oivun muinaismuistopolun ja Perhonjoen ulkoilureitin. Lähtö joko Lahnakosken kanoottirannasta tai Oivun päästä, jossa ei ole pysäköintimahdollisuutta.

5.4 Gulan-Lillpottenin ulkoilureitti

Gulan-Lillpottenin ulkoilureitti kulkee osittain Kruunupyyn kunnan puolella. Reitti ei ole näkyvissä karttapalvelussa.

5.4.1 Laavu 1

5.4.2 Laavu 2

5.4.3 Laavu 3

Oivun muinaismuistopolku

KEHITYSKOHTEET

Tarkemmat tiedot kohdekorteissa 5.2 Oivun muinaismuistopolku
5.3 Yhdysreitti Oivu-Lahnakoski 5.4 Gulan-Lillpottenin ulkoilureitti

REITTIEN KÄYTETTÄVYYS

- Kunnostettavia opasteita (etenkin yhdysreitillä)
- Yhdysreitillä kunnostettavia siltoja (poistettu käytöstä 2022)
- Gulan-Lillpotten-reitillä puuttuu opaste Laavu 3:lle.
- Kunnostettavia/heinittyneitä polkuja
- Muinaismuistopolulle taukopaikka/penkki
- Yhdysreitille penkki
- Yhdysreitillä pellonpiennarta kiertävä polun osio mutainen ja hankalakulkuinen: selvitetään mahdollisuus kiertää pelto
- Kruunupyyn alueen ulkoilureittihanke

VIESTINTÄ

- Oivu-Lahnakoski-yhdysreitti mainitaan karttapalvelun kartassa, mutta reittiä ei ole merkitty karttaan eikä lisätietoja ole
- Muinaismuistopolun pituus vaihtelee tiedoissa, oikea pituus 5,7 km
- Lisää tietoa pysäköinnistä
- Lisätään tieto Gulan-Lillpotten-reitistä

ESTEETTÖMYYS & SAAVUTETTAVUUS

- Pysäköintiä kehitettävä

OSA-ALUE 6
LOHTAJA

5.6 OSA-ALUE 6: LOHTAJA

6.1 Ohtakari

6.1.1 Ohtakarin grillikatos

6.1.2 Ohtakarin näkötorni

6.1.3 Ohtakarin luontopolku

6.1.4 Laavu

6.2 Karipolku

6.2.1 Maijanaron laavu

6.2.2 Jussinpauhan laavu

6.2.3 Karipolun lintutorni, Jussinpauha

6.3. Dyyniluontopolku

6.4 Vatungin luontopolku

6.5 Vattaja

6.5.1 Vattajan lintutorni

6.5.2 Vattajan uimarannan nuotiopaikka

6.6 Lahdenkrooppi

6.6.1 Lahdenkroopin lintutorni

6.6.2 Lahdenkroopin laavu

6.7 Harjukari

6.7.1 Harjukarin lintutorni

6.7.2 Harjukarin laavu

6.8 Lohtajan pesäkivet

6.8.1 Lohtajan pesäkivien nuotiopaikka

6.9 Kalaranta

6.9.1 Jokisuun kota

6.9.2 Kalarannan lintutorni

6.10 Ala-Viirteen grillikatos

6.11 Hakuntin nuotiopaikka

6.12 Karhin sataman grillikota

6.13 Mansikkakarin grillikota

6.14 Houraatinmäen kota

6.15 Karjajärven laavu

OSA-ALUE 6: LOHTAJA

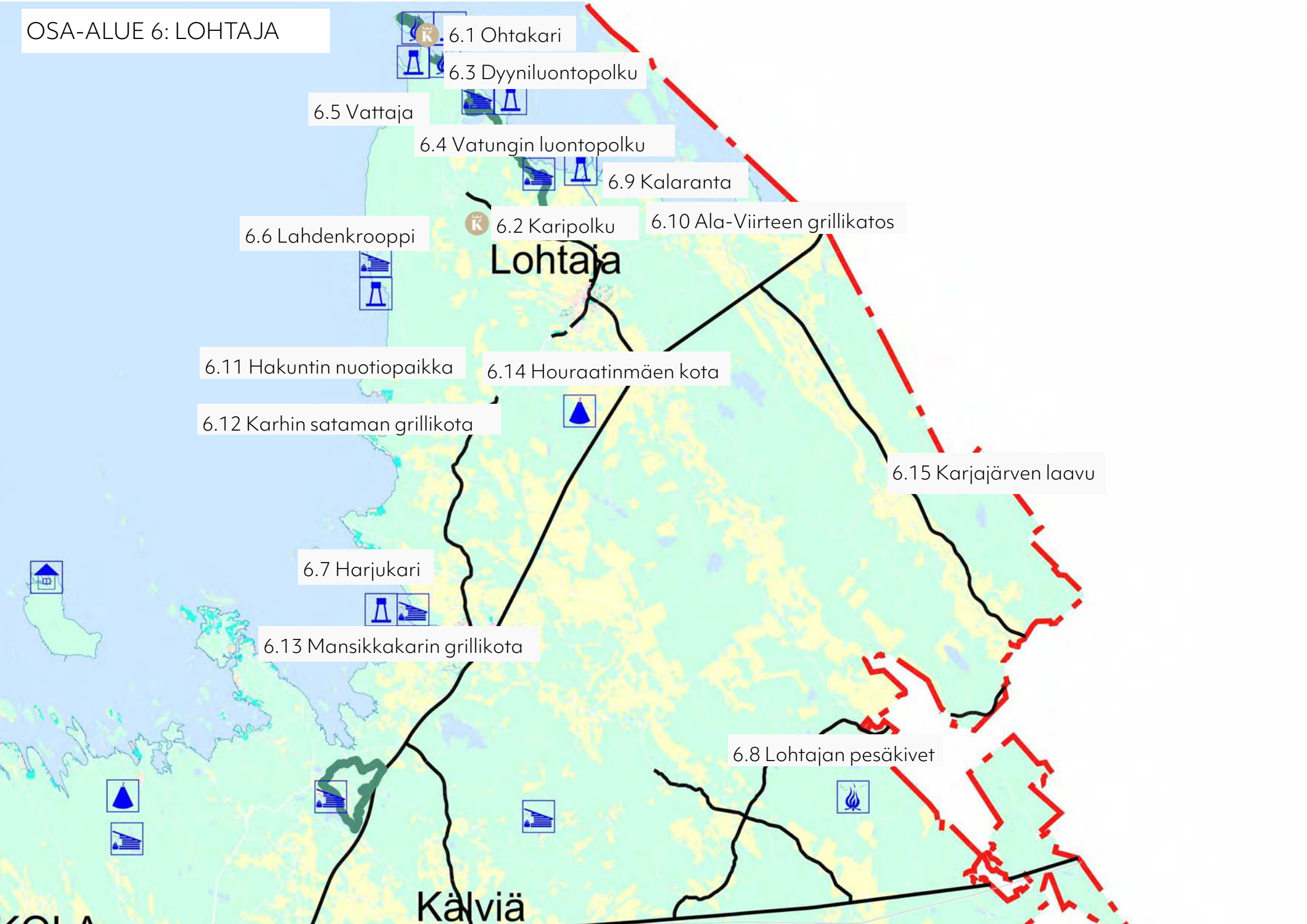

Kokkolan Helmikohde

• Euroopan havumetsävyöhykkeen suurin dyynialue • merimaisemat
• lapsiystävällinen • palvelut • lintubongaus • surffaus

6.1 Ohtakari

Lohtajan Vattajanniemi ja sen edustalla oleva Ohtakarin saari palvelevat monipuolisesti ja ympärivuotisesti kaikkia luonnossa liikkujia. Ohtakarin pengertien kupeella sijaitsee uimaranta, jonka pysäköintialueella on infotaulu karttoineen, käymälä, jätehuolto, kesäkioski sekä Karipolun lähtöpiste.

6.1.1 Ohtakarin grillikatos

Grillikatos sijaitsee Vattajanniemen kärjessä pysäköintialueella. Grillikatoksessa on tulentekomahdollisuus ja penkit.

6.1.2 Ohtakarin näkötorni

Ohtakarin näkötorni sijaitsee Ohtakarin saarella Maapäässä. Torni ei sovellu ahtautensa vuoksi kovin hyvin muuton tarkkailuun. Tornin juurelta lähtevä Ohtakarin luontopolku kiertää saaren.

6.1.3 Ohtakarin luontopolku

Reilun kilometrin mittainen luontopolku lähtee Ohtakarin näkötornilta.

6.1.4 Laavu

Laavu sijaitsee Ohtakarin luontopolun varrella lähellä jatulintarhaa.

KEHITYSKOHTEET

Tarkemmat tiedot kohdekortissa 6.1 Ohtakari

REITTIEN KÄYTETTÄVYYS

- Viittaopaste luontopolun pysäköintipaikalle
- Grillikatoksen pysäköinti epäselvä
- Opasteet puutteelliset (lisää opasteita/maalimerkkejä risteyskohtiin)
- Luontopolku pahasti pusikoitunut
- Laavu kunnostettava
- Rantautumispaikka kanootille
- Kohteen kunnossapito ei ole kaupungin vastuulla

VIESTINTÄ

- Laavusta ei mainintaa

ESTEETTÖMYYS & SAAVUTETTAVUUS

- Pysäköintiin selvyyttä
- Lisää tietoa armeijan ammuntojen ajankohdasta ja alueista, joilla saa ja ei saa liikkua

Kokkolan Helmikohde

• uimaranta • maisemanhoitokohde / lampaat
• lapsiystävällinen • merimaisemat • surffaus

6.2 Karipolku

Kilpipakasta lähtevä Karipolun ulkoilureitti (7,3 km) päättyy Lohtajan Vattajanniemen uimarannalle. Polku kulkee mäntykankaita ja metsäteitä pitkin. Polun varrella on kaksi laavua ja lintutorni. Lintujen pesimäaika 15.4.–31.7. pitää huomioida retkeiltäessä. Reitti on ympärivuotisessa käytössä.

6.2.1 Maijanaron laavu

Laavu sijaitsee Karipolun varrella. Laavulla on nuotiopaikka ja penkit. Karipolku kulkee Kilpipakasta Vattajan uimarannalle saakka.

6.2.2 Jussinpauhan laavu

Laavu sijaitsee Karipolun varrella. Karipolun lähtöpisteet ovat pohjoisen suunnassa Vattajan uimarannalla ja etelässä Kilpipakassa. Laavulle pääsee myös Ohtakarintien vieressä olevalta levennykseltä lähtevää polkua pitkin. Laavun läheisyydessä on lintutorni ja Vatunginjärven luontopolku.

6.2.3 Karipolun lintutorni, Jussinpauha

Lintutorni sijaitsee fladan läheisyydessä Vattajanniemellä. Tornille pääsee Karipolkua pitkin sekä Ohtakarintieltä, Vatunginjärven länsipuolelta lähtevää polkua pitkin. Tornin läheisyydessä on laavu, nuotiopaikka ja Vatunginjärven luontopolku.

KEHITYSKOHTEET

Tarkemmat tiedot kohdekorteissa 6.2 Karipolku

REITTIEN KÄYTETTÄVYYS

- Opasteet puutteelliset
- Lisää viittaopasteita
- Jussinpauhan lintutornin sisäkaide heiluu, alin askelma vino ja heiluu
- Jussinpauhan laavun katto osittain laho

VIESTINTÄ

- Kilpipakan parkkipaikan vieressä olevaa laavua/kotaa ei ole merkitty karttaan

ESTEETTÖMYYS & SAAVUTETTAVUUS

- Opasteet

6.3. Dyyniluontopolku

Rannalla kiertää Metsähallituksen dyyniluontopolku. Lähtö Karipolulta. Kartassa esteetön.

6.4 Vatungin luontopolku

Karipolun varrella on Vatungin luontopolku. Luontopolun varrella on Jussinpauhan laavu, lintutorni sekä puuliiteri. Reittiä ei tällä hetkellä löydy kokonaisuudessaan, sillä alueella on paljon risteäviä polkuja ilman opasteita.

6.5 Vattaja

6.5.1 Vattajan lintutorni

Lintutorni sijaitsee Vattajanniemen kärjessä avoimen hiekkarannan ja avomeren tuntumassa, Ohtakarin pengertien tyvellä. Torni on 14 metriä korkea ja soveltuu erinomaisesti muuttolintujen tarkkailuun.

6.5.2 Vattajan uimarannan nuotiopaikka

Nuotiopaikka sijaitsee uimarannan pysäköintialueen välittömässä läheisyydessä. Nuotiopaikka on avonaisella hietikkoalueella ja sitä ympäröi penkit. Karipolku lähtee vieressä kulkevalta lankkupolulta.

Vattajan lintutorni

KEHITYSKOHTEET

Tarkemmat tiedot kohdekorteissa 6.3 Dyyniluontopolku
6.4 Vatungin luontopolku 6.5 Vattaja

REITTIEN KÄYTETTÄVYYS

- Puutteelliset opasteet
- Vatungin luontopolun parkkipaikkana toimii levennys polun alkupäässä, ei opasteita
- Vatungin luontopolku ei kokonaisuudessaan löydettävissä, vaatii lisäopasteita tai reitin uudelleenmerkinnän karttaan
- Lintutornin viereisellä laidunalueella epävirallinen tulipaikka (ei ole kaupungin vastuulla)
- Uimarannan pysäköintialue ei ole riittävän kokoinen

VIESTINTÄ

- Luontopolku mainitaan karttapalvelussa, mutta lisätietoa ei ole
- Lintutorni merkitty karttapalveluun, mutta lisätietoa ei ole
- Dyyniluontopolku löytyy karttapalvelusta, mutta lisätietoa ei ole

ESTEETTÖMYYS & SAAVUTETTAVUUS

- Lisää tietoa alueen saavutettavuudesta puolustusvoimien ammuntojen aikana

6.6 Lahdenkrooppi

6.6.1 Lahdenkroopin lintutorni

Puolustusvoimien torni sijaitsee Lahdenkroopin järven eteläpuolella merenrannan läheisyydessä. Tornia voi käyttää myös lintujen tarkkailuun muulloin kuin puolustusvoimien ammuntojen aikana.

6.6.2 Lahdenkroopin laavu

Laavu sijaitsee Lahdenkroopin läheisyydessä tien vieressä. Laavulla saa retkeillä muulloin kuin puolustusvoimien ammuntojen aikana. Alueella sijaitsee myös toinen nimeämätön laavu tienristeyksessä saavuttaessa Lahdenkrooppiin.

6.7 Harjukari

6.7.1 Harjukarin lintutorni

Harjukarin 2-tasoinen lintutorni sijaitsee Marinkaisten kylässä meren rannalla. Tornin pysäköintialue on Kipponpauhantien varrella.

6.7.2 Harjukarin laavu

Laavulla on tulentekopaikka, puulato ja käymälä.

6.8 Lohtajan pesäkivet

Pesäkivet sijaitsevat männikköisellä hiekkakankaalla Kälviän ja Lohtajan rajan läheisyydessä. Ne koostuvat isoista siirtolohkareista, jotka ovat sijoittuneet tiiviiksi ryhmäksi. Korkeimmat huiput yltävät jopa 10 metrin korkeuteen.

6.8.1 Lohtajan pesäkivien nuotiopaikka

Pesäkivillä on nuotiopaikka, jossa ei ole polttopuuhuoltoa eli kannattaa varata omat puut mukaan.

KEHITYSKOHTEET

Tarkemmat tiedot kohdekorteista 6.6 Lahdenkrooppi 6.7 Harjukari 6.8 Lohtajan pesäkivet

REITTIEN KÄYTETTÄVYYS

- Opasteet puutteelliset
- Lahdenkroopin laavun tulipaikka kunnostettava (ei kaupungin vastuulla)
- Harjukarin laavun aluetta siistittävä
- Harjukarin laavun penkit ja käymälä kunnostettava
- Tienvarsiopasteessa ei mainita Harjukarin laavua, vain lintutorni
- Pesäkivillä ei ole varsinaista parkkipaikkaa (ei kaupungin vastuulla)

VIESTINTÄ

- Tornin viereisestä nuotiopaikasta ei erillistä mainintaa
- Ei mainintaa alueen saavutettavuudesta ammuntojen aikana
- Lahdenkrooppi ei ole varsinaisesti lintutorni, vaan puolustusvoimien torni
- Lahdenkroopissa sijaitsee myös toinen, nimeämätön laavu
- Harjukarin lintutorni on merkitty karttapalveluun, mutta sitä ei ole nimetty eikä lisätietoja ole
- Pesäkivet löytyy karttapalvelusta, mutta lisätietoa ei juurikaan ole, linkki ei toimi

ESTEETTÖMYYS & SAAVUTETTAVUUS

- Lisätietoa Lahdenkroopin saavutettavuudesta ammuntojen aikana

6.9 Kalaranta

6.9.1 Jokisuun grillikota

Lohtajan Yhteisalueiden omistama, tarkoitettu kaikkien käyttöön.
Kota sijaitsee Kalarannan lintutornin yhteydessä.

6.9.2 Kalarannan lintutorni

Kalarannan lintutorni sijaitsee Lohtajalla, Lohtajan jokisuun eteläpuolella. Tornista on hyvä näkymä matalalle merenlahdelle, jossa on laidunnettujen rantaniittyjen lisäksi laajoja matalia hiekkarantoja.

6.10 Ala-Viirteen grillikatos

Alaviirteen grillikatos sijaitsee Alaviirteen Meripaviljongin lähistöllä kalasatamassa. Katoksen on rakentanut Alaviirteen Yhteisalueet.

6.11 Hakuntin nuotiopaikka

Nuotiopaikka sijaitsee Vattajanniemessä. Puolustusvoimien ammunnat vaikeuttavat paikalle pääsyä.

6.12 Karhin sataman grillikota

Grillikota sijaitsee Karhin kalasatamassa.

6.13 Mansikkakarin grillikota

Mansikkakarin grillikota sijaitsee Mansikkakarin kalasatamassa.

6.14 Houraatinmäen kota

Kota sijaitsee Houraatin kuntoradan varrella. Alueella sijaitsee myös toinen, yksityisomisteinen lukittu kota.

6.15 Karjajärven laavu

Laavu sijaitsee Väli-Viirteellä Karjajärven rannalla.

KEHITYSKOHTEET

Tarkemmat tiedot kohdekorteissa 6.9 Kalaranta, 6.10 Ala-Viirteen grillikatos
6.11 Hakuntin nuotiopaikka 6.12 Karhin sataman grillikota
6.13 Mansikkakarin grillikota 6.14 Houraatinmäen kota 6.15 Karjajärven laavu

REITTIEN KÄYTETTÄVYYS

- Opasteet puutteelliset
- Hakuntin nuotiopaikan penkit kunnostettava
- Mansikkakarin grillikodan penkit kunnostettava
- Karjajärven laavulla orastavaa heinittymistä
- Karjajärven laavulle uusi polku läheisille hautaröykkiöille ja pisto rantaan melomista varten
- Houraatinmäen kodalla puutteelliset opasteet
- Kohteiden kunnossapito ei ole kaupungin vastuulla lukuun ottamatta Houraatinmäen kotaa

VIESTINTÄ

- Kaupungin sivujen kautta Kalarannan lintutornin saa haettua kartalle karttapalvelussa, mutta tornia ei löydy suoralla haulla
- Kalarannan lintutornin yhteydessä mainitaan grillikota ja muut palvelut , mutta niitä ei ole merkitty taukopaikkoihin
- Kohteet 6.9.1, 6.10, 6.11, 6.12, 6.13 ja 6.15 puuttuvat kaupungin sivuilta ja karttapalvelusta --> lisäämistä harkitaan tapauskohtaisesti

ESTEETTÖMYYS & SAAVUTETTAVUUS

- Tietoa Hakuntin nuotiopaikan saavutettavuudesta ammuntojen aikana

OSA-ALUE 7
KÄLVIÄ JA ULLAVA

5.7 OSA-ALUE 7: KÄLVIÄ JA ULLAVA

7.1 Ruotsalon luonto- ja perinnepolku

7.1.1 Vähäjärven laavu

7.1.2 Rytikarin kanoottiranta

7.2 Matkuskorven laavu

7.3 Ullavanjärvi

7.3.1 Koirakarin laavu

7.3.2 Haapamaan luonto- ja kulttuuripolku

7.4 Kapularämeen laavu

7.5 Vähäjärven ampumaradan kota

7.6 Vionharjun autiotupa/hirvikämppä

7.7 Ristilammen laavu

7.8 Ullavan hevoslenkki

7.9 Rumakivi

7.10 Pysäkin kämppä

7.11 Karhukorvenjärven grillikatos

OSA-ALUE 7: KÄLVIÄ JA ULLAVA

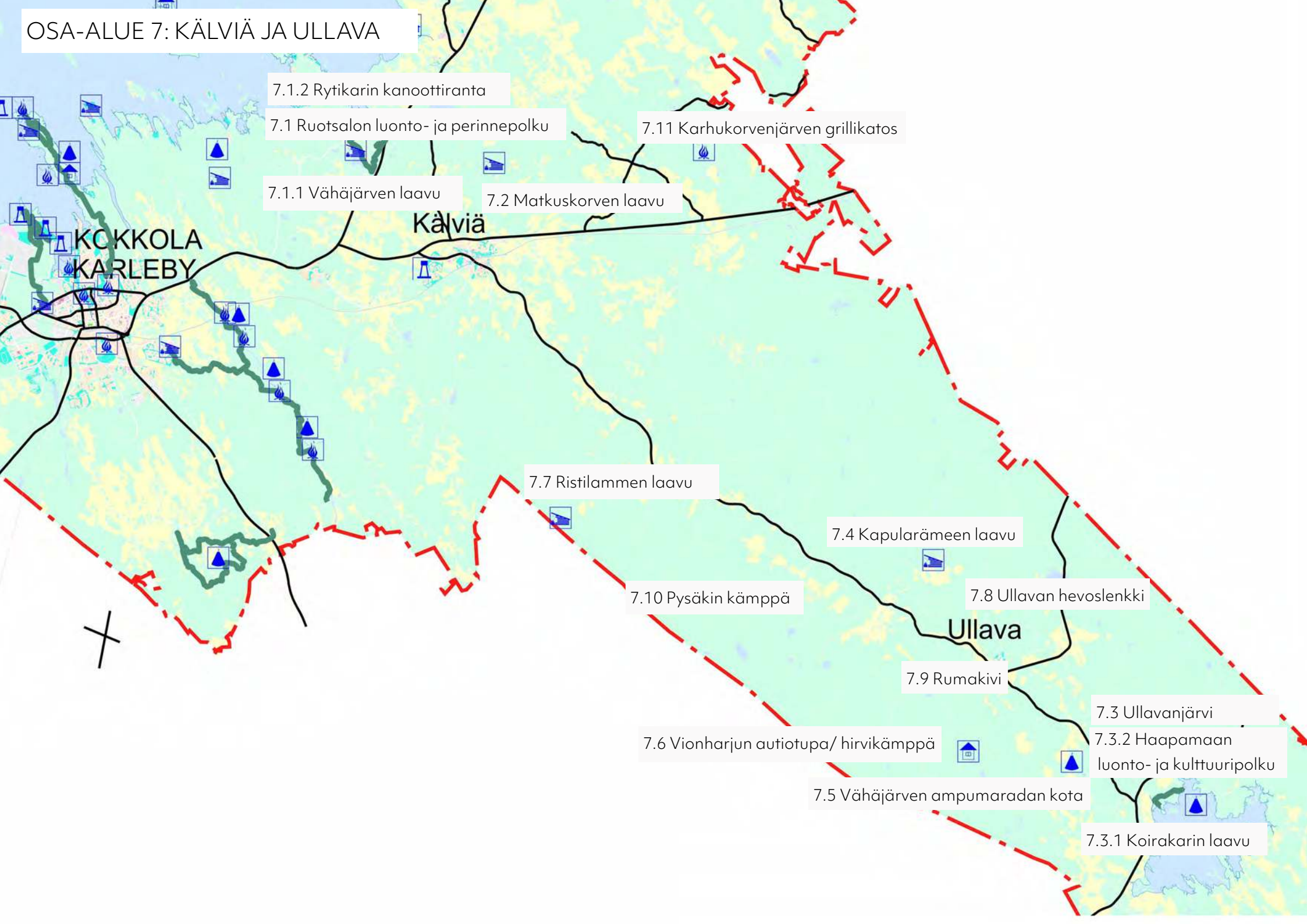

7.1 Ruotsalon luonto- ja perinnepolku

Ruotsalon kyläyhdistyksen ylläpitämä luonto- ja perinnepolku kiertää Vähäjärveä sivuten aina Hopiokallion laelle asti.

7.1.1 Vähäjärven laavu

Laavu sijaitsee Vähäjärven itäpuolella rannan läheisyydessä.

7.1.2 Rytikarin kanoottiranta

Rantautumispaikka sijaitsee Ruotsalonniemen pohjoispuolella kalasatamassa. Satamassa on mm. Kokkolan saariston infotaulu, uimapaikka ja käymälä.

7.2 Matkuskorven laavu

Laavu sijaitsee Matkuskorventien varrella, noin neljän kilometrin päässä Kajaanintieltä. Laavu on korkean kivikkomuodostelman juurella metsäisessä ympäristössä. Alueella on nuotiopaikka, penkit ja käymälä.

7.3 Ullavanjärvi

Ullavanjärvi on noin 15 km^2:n laajuinen järvi Kokkolan itäosassa. Järven rannoilla on useita uimarantoja, veneen- ja kanootinlaskupaikkoja sekä majoitusmahdollisuuksia.

7.3.1 Koirakarin laavu

Kota sijaitsee Koirakarin saaressa Ullavanjärvellä. Kodalle voi poiketa veneellä tai talviaikaan jäätä pitkin.

7.3.2 Haapamaan luonto- ja kulttuuripolku

1,5 kilometrin pituinen luonto- ja kulttuuripolku on osittain pusikoitunut ja kadonnut.

KEHITYSKOHTEET

Tarkemmat tiedot kohdekorteissa 7.1 Ruotsalon luonto- ja perinnepolku 7.2 Matkuskorven laavu 7.3 Ullavanjärvi

REITTIEN KÄYTETTÄVYYS

- Miten turvata luontoliikunta tulevilla tuulivoima-alueilla?
- Vähäjärven laavun penkissä haljennut lauta
- Hopiokalliolle uusi levähdyspaikka/penkit
- Ruotsalon luonto- ja perinnepolulta sekä Matkuskorven laavulta on ollut ennen yhteys Kälviän ulkoilureittiin --> mahdollisuus tulevaivaisuudessa entisöidä reitti?
- Matkuskorven laavun pysäköintilevike kunnostettava (P-merkki?)
- Matkuskorven laavulle lisäopasteita jo aiempiin risteyksiin
- Ullavanjärven pysäköintiä kehitettävä
- Ullavanjärven ja Haapamaan luontopolun opasteet puutteelliset/ kunnostettavat
- Koirakarin käymälän takaosan luukun hakanen kunnostettava
- Kohteiden kunnossapito ei ole kaupungin vastuulla

VIESTINTÄ

- Ruotsalon luonto- ja perinnepolusta ei ole tietoa kaupungin kotisivuilla.
- Karjajärven laavua ei mainita kaupungin kotisivuilla tai karttapalvelussa
- Haapamaan luonto- ja kulttuuripolusta ei ole lisätietoa, ja karttapalvelun polku eroaa paikan päällä olevista opasteista

ESTEETTÖMYYS & SAAVUTETTAVUUS

- Puutteelliset tiedot kotisivuilla ja karttapalvelussa

7.4 Kapularämeen laavu

Laavu on Alikylällä Lähdenevan soidensuojelualueelle johtavan metsätien varrella.

7.5 Vähäjärven ampumaradan kota

Kota sijaitsee Ullavassa, Pokenharjuntien varrella. Kota on metsäisessä ympäristössä.

7.6 Vionharjun autiotupa/hirvikämppä

Autiotupa sijaitsee Vionnevan soidensuojelualueen pohjoispuolella. Tuvan pihapiirissä on nuotiopaikka ja sauna.

7.7 Ristilammen laavu

Ristilampi sijaitsee Kälviän ja Kruunupyyn kunnanrajan läheisyydessä, Ristinevan soidensuojelualueella. Laavulle ei ole opasteita.

Ristilampi

KEHITYSKOHTEET

Tarkemmat tiedot kohdekorteissa 7.4 Kapularämeen laavu
7.5 Vähäjärven ampumaradan kota
7.6 Vionharjun autiotupa/hirvikämppä 7.7 Ristilammen laavu

REITTIEN KÄYTETTÄVYYS

- Puutteelliset opasteet: Kapularäme, Vähäjärven ampumarata, Vionharju, Ristilampi
- Puutteellinen pysäköinti: Kapularäme, Vionharju, Ristilampi
- Vionharjun autiokämpän tulipaikka, penkit ja pöydät sekä kaivon kansi kunnostettava (vedenlaatu tarkastettava --> ilmoitukset)
- Vionharjuun uusi grillipaikka sekä pöytä/penkit
- Ristilammelle johtava polku pusikoitunut, samoin laavulta wc:lle
- Ristilammen laavu, tulipaikka ja wc kunnostettava
- Kohteet 7.4 ja 7.7 sijaitsevat tulevalla tuulivoima-alueella (liite2)
- Kohteiden 7.4, 7.5, 7.6 ja 7.7 kunnossapito ei ole kaupungin vastuulla

VIESTINTÄ

- Kapularämeen laavu on pikemminkin tulipaikka ja puuvarasto kuin laavu
- Karttapalvelussa ei ole lisätietoa Kapularämeen laavusta
- Vionharjun autiotuvan merkki karttapalvelussa virheellinen

ESTEETTÖMYYS & SAAVUTETTAVUUS

- Huono tietojen saatavuus
- Puutteelliset opasteet

7.8 Ullavan hevoslenkki

5,5 kilometrin pituinen Ullavan hevoslenkki sijaitsee lähellä Ullavan hautausmaa, Hevostie. Mahdollisesti potentiaalia lisäreiteille ja taukopaikalle.

7.9 Rumakivi

Siirtolohkareröykkiö nimeltä Rumakivi sijaitsee Ullavan kirkonkylällä. Reitti on suurelta osin kadonnut.

7.10 Pysäkin kämppä

Pysäkin kämppä sijaitsee Lintukankaantiellä, Ullavassa. Kämpällä on sauna, käymälä, tulipaikka ja puuliiteri. Noin kilometrin päässä sijaitsee toinen autiotupa, Köyrisen kämppä, jota ei ole inventoitu tähän selvitykseen.

7.11 Karhukorvenjärven grillikatos

Karhukorvenjärven grillikatos sijaitsee Karhukorvenjärven uimarannalla. Paikalla on pukukopit ja käymälä.

Pysäkin kämppä

KEHITYSKOHTEET

Tarkemmat tiedot kohdekorteissa 7.8 Ullavan hevoslenkki 7.9 Rumakivi 7.10 Pysäkin kämppä 7.11 Karhukorvenjärven grillikatos

REITTIEN KÄYTETTÄVYYS

- Miten turvata luontoliikunta tulevilla tuulivoima-alueilla?
- Puutteelliset opasteet
- Rumakivelle puuttuu polku
- Puutteellinen pysäköinti: Ullavan hevoslenkki
- Pysäkin kämpän tulipaikka ja penkit kunnostettava
- Pysäkin kämpältä uusi luontoreitti Köyrisen kämpälle (ei inventoitu)
- Karhukorvenjärven penkit ja toinen laituri kunnostettava, miesten wc:n lukko kunnostettava
- Karhukorvenjärveltä uusi luontoreitti Lohtajan pesäkiville
- Kohde 7.10 Pysäkin kämppä sijaitsee tulevalla tuulivoima-alueella
- Kohteiden kunnossapito ei ole kaupungin vastuulla

VIESTINTÄ

- Kohteista ei ole tietoa kaupungin sivuilla eikä karttapalvelussa (Ullavan hevoslenkki ja Rumakivi mainitaan vanhassa painetussa ulkoilukartassa)

ESTEETTÖMYYS & SAAVUTETTAVUUS

- Huono tietojen saatavuus
- Puutteelliset opasteet

LÄHTEET

1. Kokkolan strateginen aluerakenneyleiskaava. 2022. Sivu 5.9. Ulkoilureitit.

2. Sosiaali- ja terveysministeriö. Luettu 12/22. Esteettömyysdirektiivi - Sosiaali- ja terveysministeriö (stm.fi)

3. Invalidiliitto. Luontoliikunta. Luettu 12/22. Luontoliikunta | Invalidiliitto

4. Tukes. Kuntoilu- ja ulkoilureitit. Luettu 12/22. Kuntoilu- ja ulkoilureitit | Turvallisuus- ja kemikaalivirasto (Tukes)

5. Metsähallitus. 2017. Hyvinvoiva luonto, hyvinvoiva ihminen.

6. Luontoon.fi. Terveyttä ja hyvinvointia luonnosta. Luettu 12/2022. Terveyttä ja hyvinvointia luonnosta - Luontoon.fi

7. Metsähallitus. 2013. Kestävä luontomatkailu suojelualueilla. Opas matkailuyritykselle.

8. Viherympäristöliitto. Teemat. Luettu 12/2022. Teemat (vyl.fi)

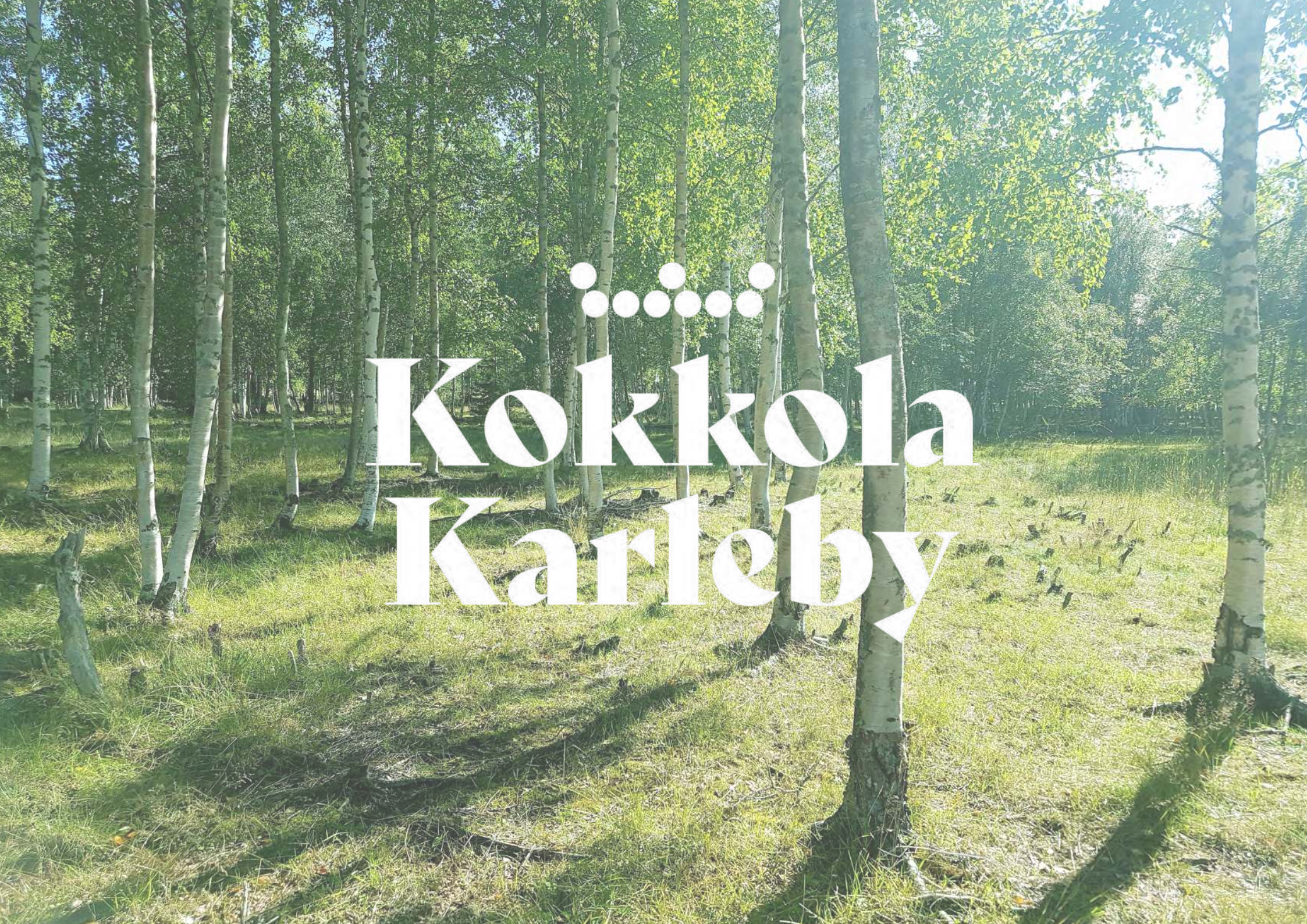

Kokkola Karleby

LIITE 1

KOKKOLAN RETKEILYREITTIEN KUNNOSTUSSUUNNITELMA

ESISUUNNITTELUVAIHE	SUUNNITTELUVAIHEEN TYÖT JOKAISESSA KOHTEESSA
o Reittien opastusohje o Kylttipohjat o Retkeilykarttakirja o Kaupungin kotisivujen päivitys o Retkeilyreittisymbolin suunnittelu o Lintutornien tarkastukset o Turvallisuusasiakirjat o Rengasreittien merkintä karttapalveluun	o Kotisivujen päivitys o Maanomistajatahot & sopimukset o Tietojen vienti Trimbleen o Tietojen päivitys Retkipaikka.fi-palveluun o Omaisuuden hallinta & rekisterinpito o Osallistaminen

AJANKOHTA	SUUNNITTELU	TOTEUTUS
2023	Trullevin ulkoilureitti Laajalahden parkkipaikan wc Isokari Rummelö-Harrbåda Karipolku Vanhan Kallen kinttupolku (Lataamon alue)	Trullevin ulkoilureitti Laajalahden parkkipaikan wc Isokari Puutavara
2024	Rummelö-Harrbåda (jatkuu) Karipolku (jatkuu) Dyyniluontopolku + Vattajan uimarannan nuotiopaikka + Vatungin luontopolku Tankar Lohtajan pesäkivet Perhonjoen ulkoilureitti Hällskär Palman luontopolku (Helmi-hanke) Poroluoto Toteutuksen koordinointi	Rummelö-Harrbåda (Isokari) Perhonjoen ulkoilureitti (osa 1) Karipolku + Dyyniluontopolku + Vattajan uimarannan nuotiopaikka + Vatungin luontopolku Vanhan Kallen kinttupolku (Isokari, Laajalahden wc) Puutavara
2025	Palman luontopolku (jatkuu) Saaristopolku Sokojan ulkoilureitti + Oivun muinaismuistopolku + yhdysreitti	Hällskär Perhonjoen ulkoilureitti (osa 2) Poroluoto Palman luontopolku Puutavara

2026	Håkin lenkki + Långön uimarannan nuotiopaikka + Skatören Saariston retkeilykohteet (ELY-keskuksen virkistyskäyttösuunnitelma) Toteutuksen koordinointi	Saaristopolku (osa 1) Sokojan ulkoilureitti + Oivun muinaismuistopolku (+yhdysreitti) Puutavaran kuljetus
2027	Ullavan retkeilykohteet Kälviän retkeilykohteet Toteutuksen koordinointi	Saaristopolku (osa 2) Håkin lenkki + Långön uimarannan nuotiopaikka + Skatören Saariston retkeilykohteet (ELY-keskuksen virkistyskäyttösuunnitelma) Puutavaran kuljetus
2028	Kälviän retkeilykohteet (jatkuu) Toteutuksen koordinointi	Ullavan retkeilykohteet Puutavaran kuljetus
2029	Toteutuksen koordinointi	Kälviän retkeilykohteet Puutavaran kuljetus

LIITE 2
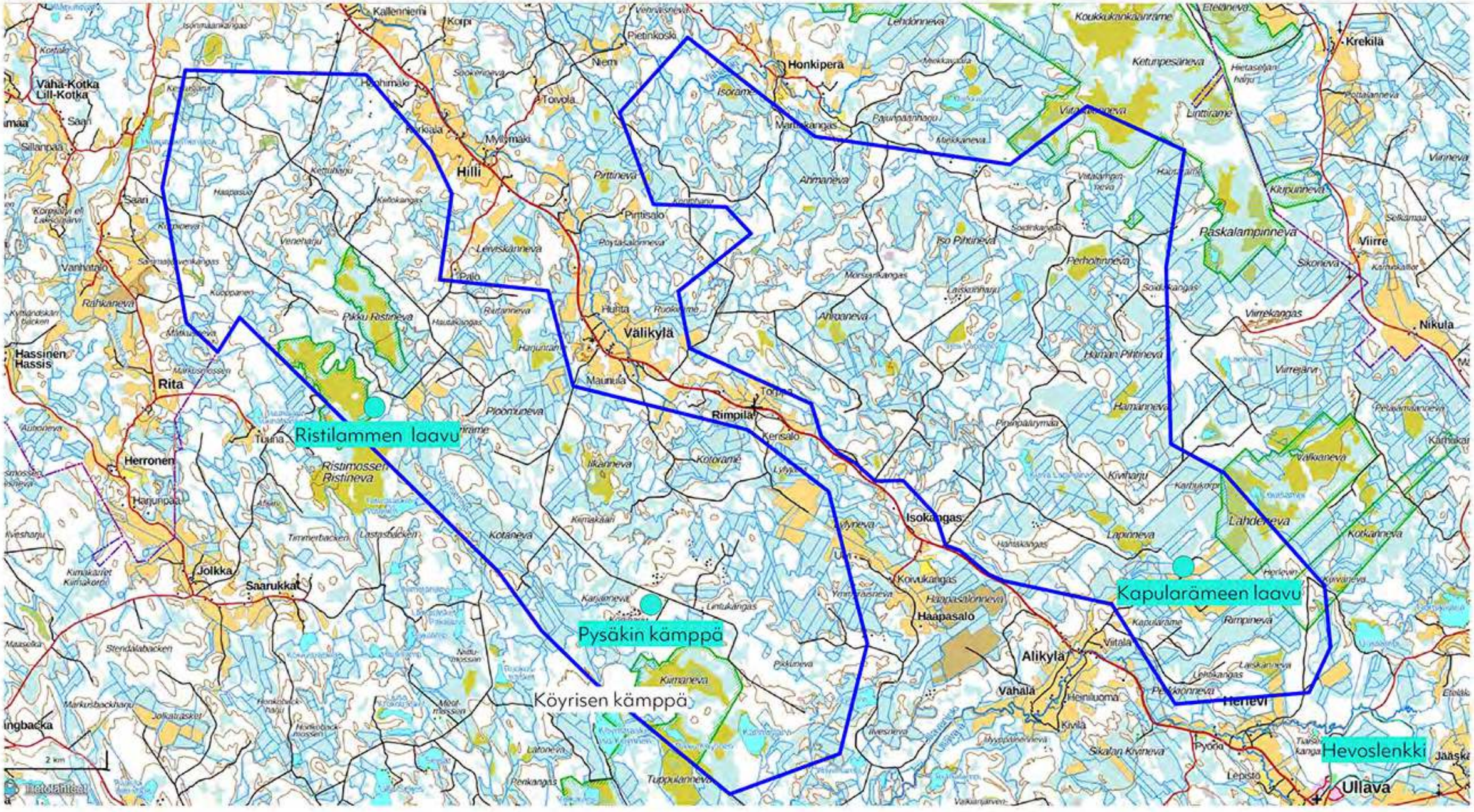
PIHTINEVAN TUULIVOIMA-ALUE